



**S2 S5 S51 3 5 17**

## Bauarbeiten am Entenfang

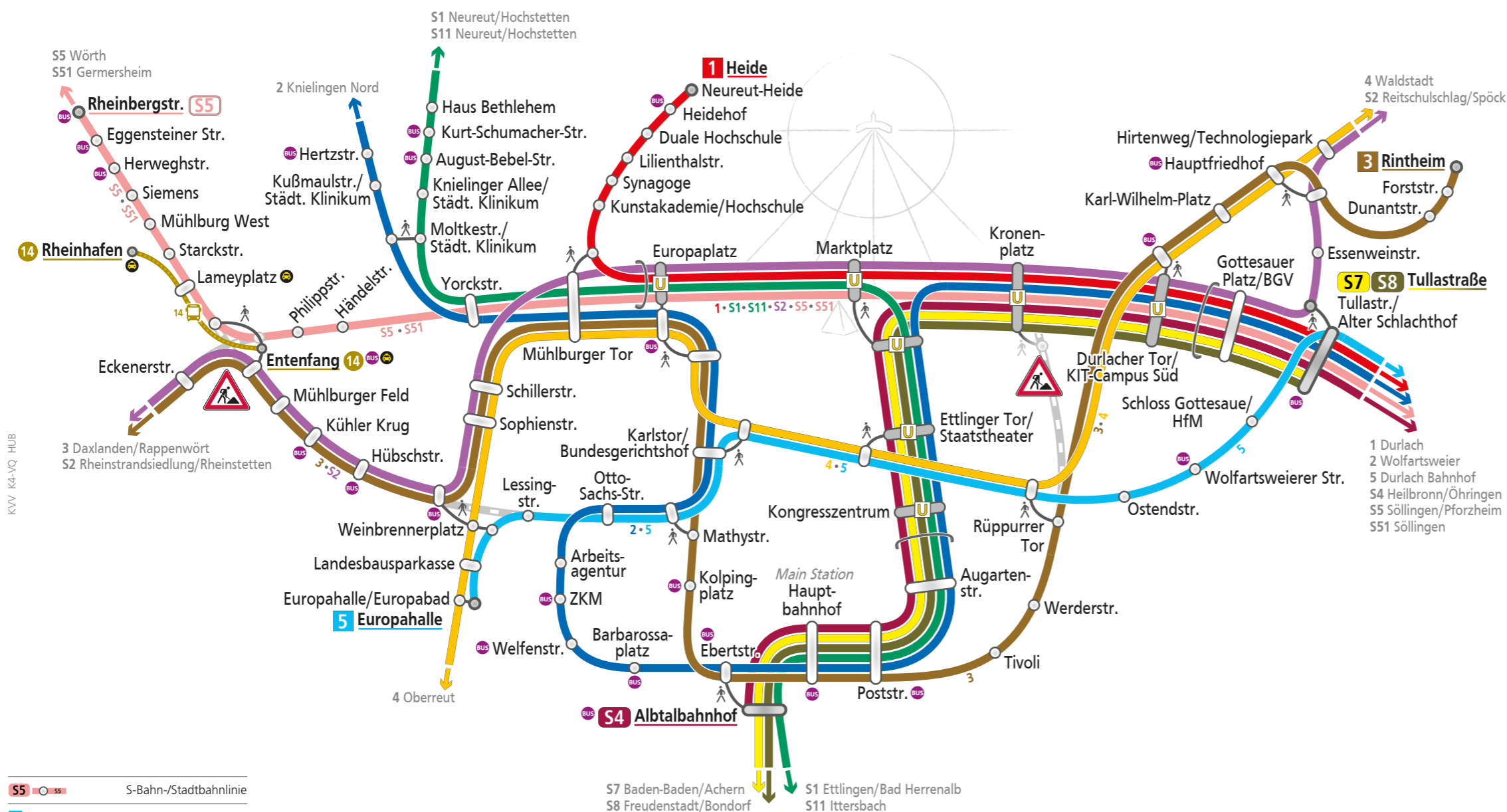


**Mo**  
11.05.  
03:30



**So**  
21.06.  
06:30

**! Information zu S5 / S51 beachten.**



### Information **S5 S51**

S5 / S51 fährt wie hier dargestellt nur in den markierten Zeiträumen und Uhrzeiten.

Für die restlichen Zeiträume, die gesonderten Aushänge beachten.

Vor der Fahrt tages- und uhrzeitaktuell die elektronische Fahrplanauskunft der AVG nutzen.

Mai						
Mo	Di	Mi	Do	Fr	Sa	So
				1	2	3
4	5	6	7	8	9	10
11	12	13	14	15	16	17
18	19	20	21	22	23	24
25	26	27	28	29	30	31

00:00 Uhr bis 06:30 Uhr  
19:30 Uhr bis 23:59 Uhr

00:00 Uhr bis 10:30 Uhr  
17:30 Uhr bis 23:59 Uhr

ganztags  
00:00 Uhr bis 23:59 Uhr

00:00 Uhr bis 07:30 Uhr

19:30 Uhr bis 23:59 Uhr

Juni						
Mo	Di	Mi	Do	Fr	Sa	So
1	2	3	4	5	6	7
8	9	10	11	12	13	14
15	16	17	18	19	20	21
22	23	24	25	26	27	28
29	30					

### Weitere Informationen

**S12** Nicht im Plan dargestellt. Fährt vom Albtalbahnhof kommend ab Karlstor über Rüppurrer Tor und Ostendstraße zur Tullastraße und umgekehrt.

**17** Nicht im Plan dargestellt. Entfällt zwischen Rheinhafen und Schillerstraße.

**222** Nicht im Plan dargestellt. Fährt ab Mörsch zur Hardecksiedlung (Anschluss an Tram 4) und umgekehrt.

**Phase 3** Direkt im Anschluss beginnt **ab Sonntag, 21. Juni 2026, 06:30 Uhr bis Donnerstag, 30. Juli 2026, 03:30 Uhr**, Phase 3 mit Einschränkungen auf den Linien 3 und S2 sowie den Buslinien am Entenfang.

- S5** S-Bahn-/Stadtbahnlinie
- 5** Tramlinie
- 14** Ersatzbuslinie
- S5 Rheinbergstr.** Endhaltestelle
- 5 Europahalle** Linienendpunkt





# S5 S51

## Bauarbeiten am Entenfang - Geänderte Fahrwege an bestimmten Tagen und Uhrzeiten (Zustand 1)

Phase 2  
**Mo 11.05.**  
 ⌚ 03:30

➔

**So 21.06.**  
 ⌚ 06:30

**!** Zur besseren Übersichtlichkeit sind hier nur die S5/S51 bzw. ihre Ersatzlinien dargestellt.  
 Tram 3, 5, 17 und S2 fahren durchgehend Umleitung, wie auf dem Hauptplan dargestellt. Alle anderen Linien fahren regulär.

Züge fahren wie hier dargestellt nur in den markierten Zeiträumen und Uhrzeiten.  
 Für die restlichen Zeiträume, die gesonderten Aushänge beachten.  
 Vor der Fahrt tages- und uhrzeitaktuell die elektronische Fahrplanauskunft der AVG nutzen.

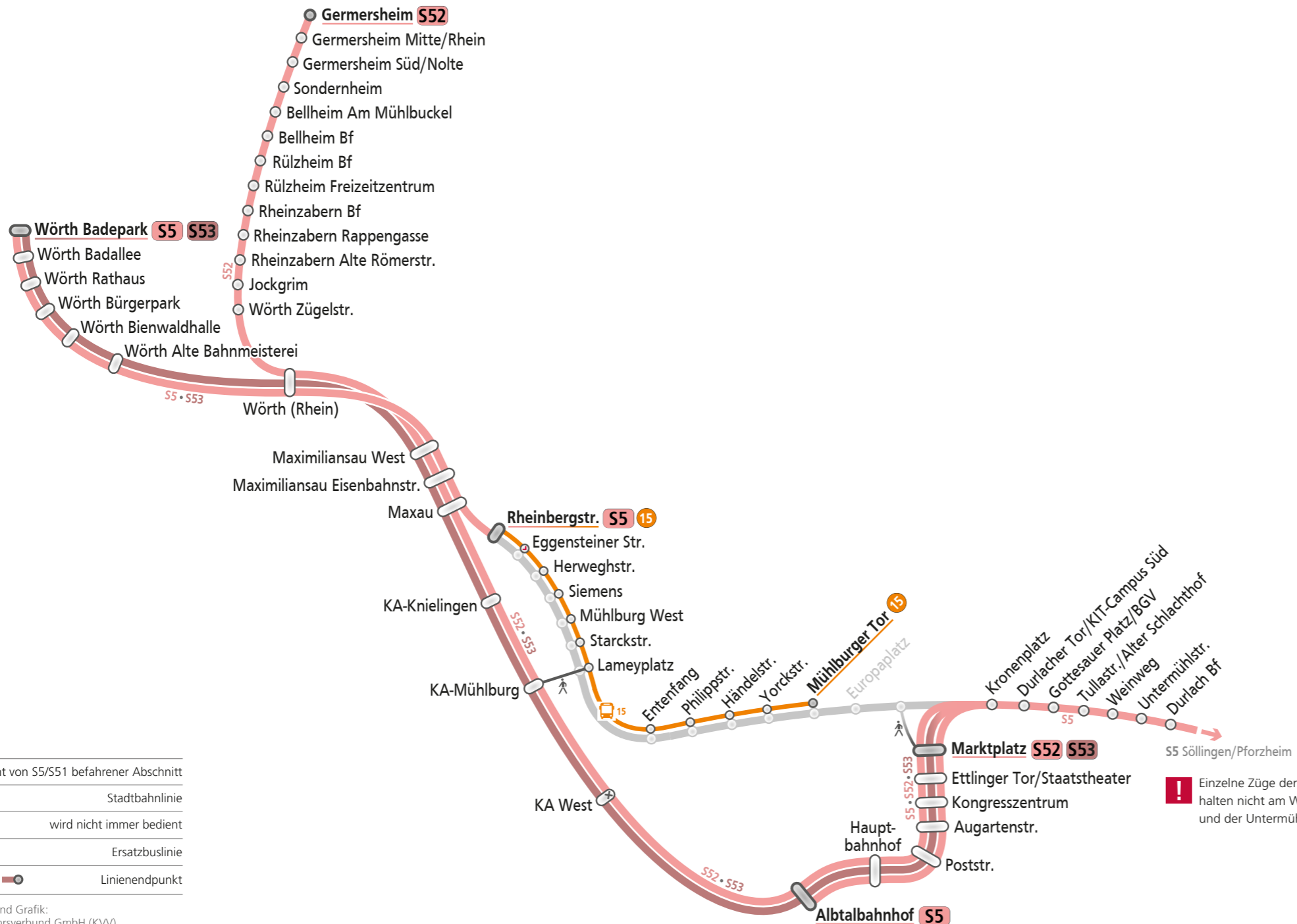
Mai						
Mo	Di	Mi	Do	Fr	Sa	So
				1	2	3
4	5	6	7	8	9	10
11	12	13	14	15	16	17
18	19	20	21	22	23	24
25	26	27	28	29	30	31

tagsüber  
 06:30 Uhr bis 19:30 Uhr

früh und tagsüber  
 03:30 Uhr bis 19:30 Uhr

Juni						
Mo	Di	Mi	Do	Fr	Sa	So
1	2	3	4	5	6	7
8	9	10	11	12	13	14
15	16	17	18	19	20	21
22	23	24	25	26	27	28
29	30					

KVV K4-VQ HUB



- nicht von S5/S51 befahrener Abschnitt
- S5 — Stadtbahnlinie
- wird nicht immer bedient
- 15 — Ersatzbuslinie
- S53 — Linienendpunkt

© Herausgeber und Grafik: Karlsruher Verkehrsverbund GmbH (KVV)  
 Stand: 13.04.2026. Änderungen vorbehalten.

### Weitere Informationen

- Linienwechsel** S5 von Pfinztal kommend fährt teilweise ab Tullastraße weiter als S7 Richtung Rastatt oder ab Marktplatz weiter als S53 nach Wörth Badepark.  
 S51 von Pfinztal kommend fährt ab Marktplatz weiter als S52 nach Germersheim.  
 S52 und S53 von Wörth kommend und S7 von Rastatt kommend fahren ab Albtalbahnhof weiter als S5 in Richtung Pfinztal/Pforzheim.
- S4** Nicht im Plan dargestellt. Endet abweichend an der Tullastraße oder am Hauptbahnhof (Vorplatz). Start in Richtung Heilbronn ist Albtalbahnhof oder abweichend Tullastraße.

**!** Einzelne Züge der S5 halten nicht am Weinweg und der Untermühlstraße.





# S5 S51

## Bauarbeiten am Entenfang - Änderungen an bestimmten Tagen und Uhrzeiten (Zustand 2)

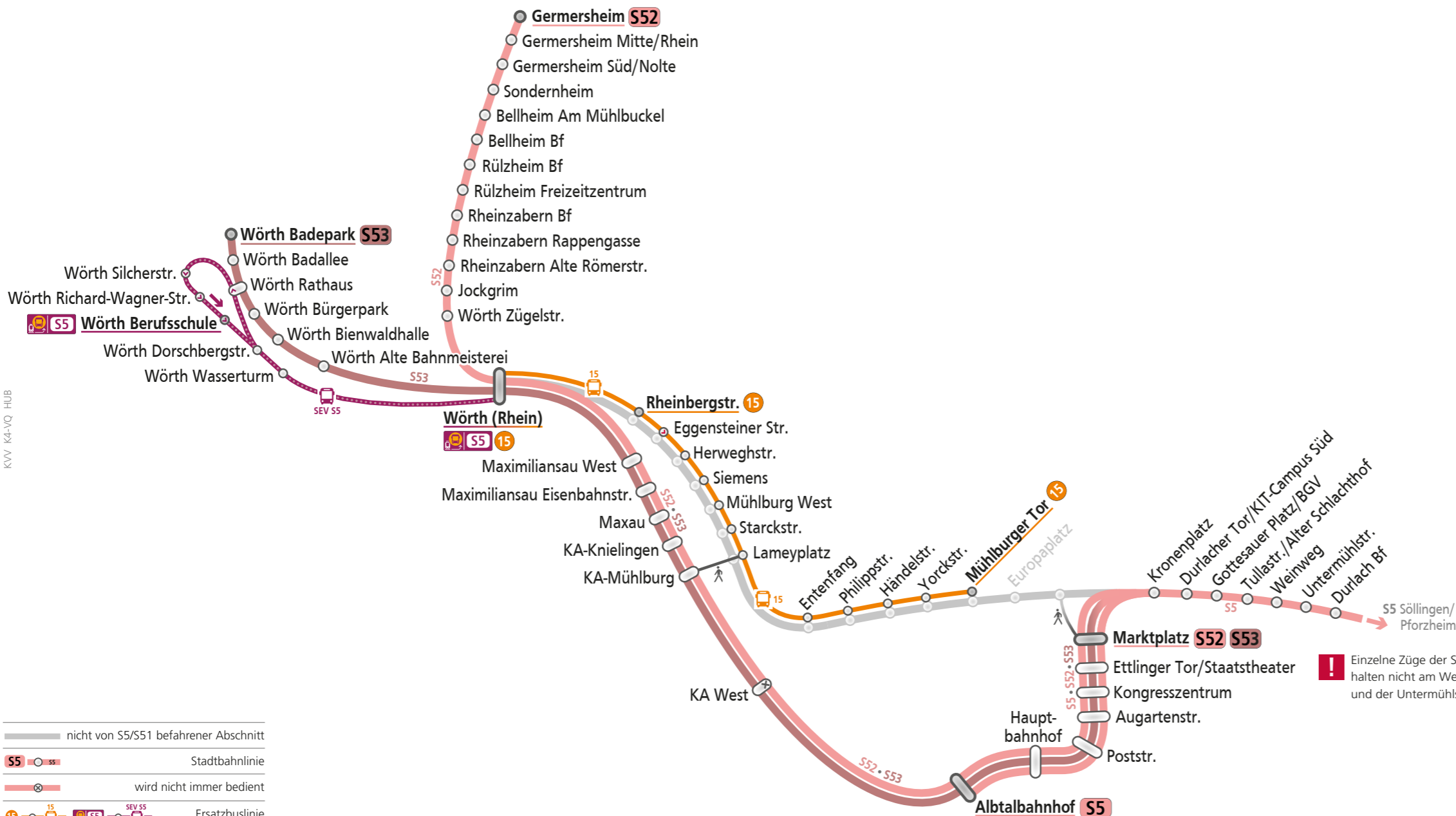
**Phase 2**

**Mo 11.05.**  
⌚ 03:30

**So 21.06.**  
⌚ 06:30

**!** Zur besseren Übersichtlichkeit sind hier nur die S5/S51 bzw. ihre Ersatzlinien dargestellt.  
Tram 3, 5, 17 und S2 fahren durchgehend Umleitung, wie auf dem Hauptplan dargestellt. Alle anderen Linien fahren regulär.

Züge fahren wie hier dargestellt nur in den markierten Zeiträumen und Uhrzeiten.  
Für die restlichen Zeiträume, die gesonderten Aushänge beachten.  
Vor der Fahrt tages- und uhrzeitaktuell die elektronische Fahrplanauskunft der AVG nutzen.



**Mai**

Mo	Di	Mi	Do	Fr	Sa	So
					1	2
4	5	6	7	8	9	10
11	12	13	14	15	16	17
18	19	20	21	22	23	24
25	26	27	28	29	30	31

**Juni**

Mo	Di	Mi	Do	Fr	Sa	So
1	2	3	4	5	6	7
8	9	10	11	12	13	14
15	16	17	18	19	20	21
22	23	24	25	26	27	28
29	30					

- tagsüber  
10:30 Uhr bis 17:30 Uhr
- 00:00 Uhr bis 02:30 Uhr  
19:30 Uhr bis 23:59 Uhr
- ganztags  
00:00 Uhr bis 23:59 Uhr
- 00:00 Uhr bis 19:30 Uhr
- 07:30 Uhr bis 23:59 Uhr

### Weitere Informationen

- Linienwechsel** S5 von Pfinztal kommend fährt teilweise ab Tullastraße weiter als S7 Richtung Rastatt oder ab Marktplatz weiter als S53 nach Wörth Badepark.  
S51 von Pfinztal kommend fährt ab Marktplatz weiter als S52 nach Germersheim.  
S52 und S53 von Wörth kommend und S7 von Rastatt kommend fahren ab Albtalbahnhof weiter als S5 in Richtung Pfinztal/Pforzheim.
- S4** Nicht im Plan dargestellt. Endet abweichend an der Tullastraße oder am Hauptbahnhof (Vorplatz). Start in Richtung Heilbronn ist Albtalbahnhof oder abweichend Tullastraße.

**!** Einzelne Züge der S5 halten nicht am Weinweg und der Untermühlstraße.

- nicht von S5/S51 befahrener Abschnitt
- S5 — Stadtbahnlinie
- wird nicht immer bedient
- 15 — Ersatzbuslinie
- S53 — Marktplatz
- Linienendpunkt

© Herausgeber und Grafik: Karlsruher Verkehrsverbund GmbH (KVV)  
Stand: 13.04.2026. Änderungen vorbehalten.

