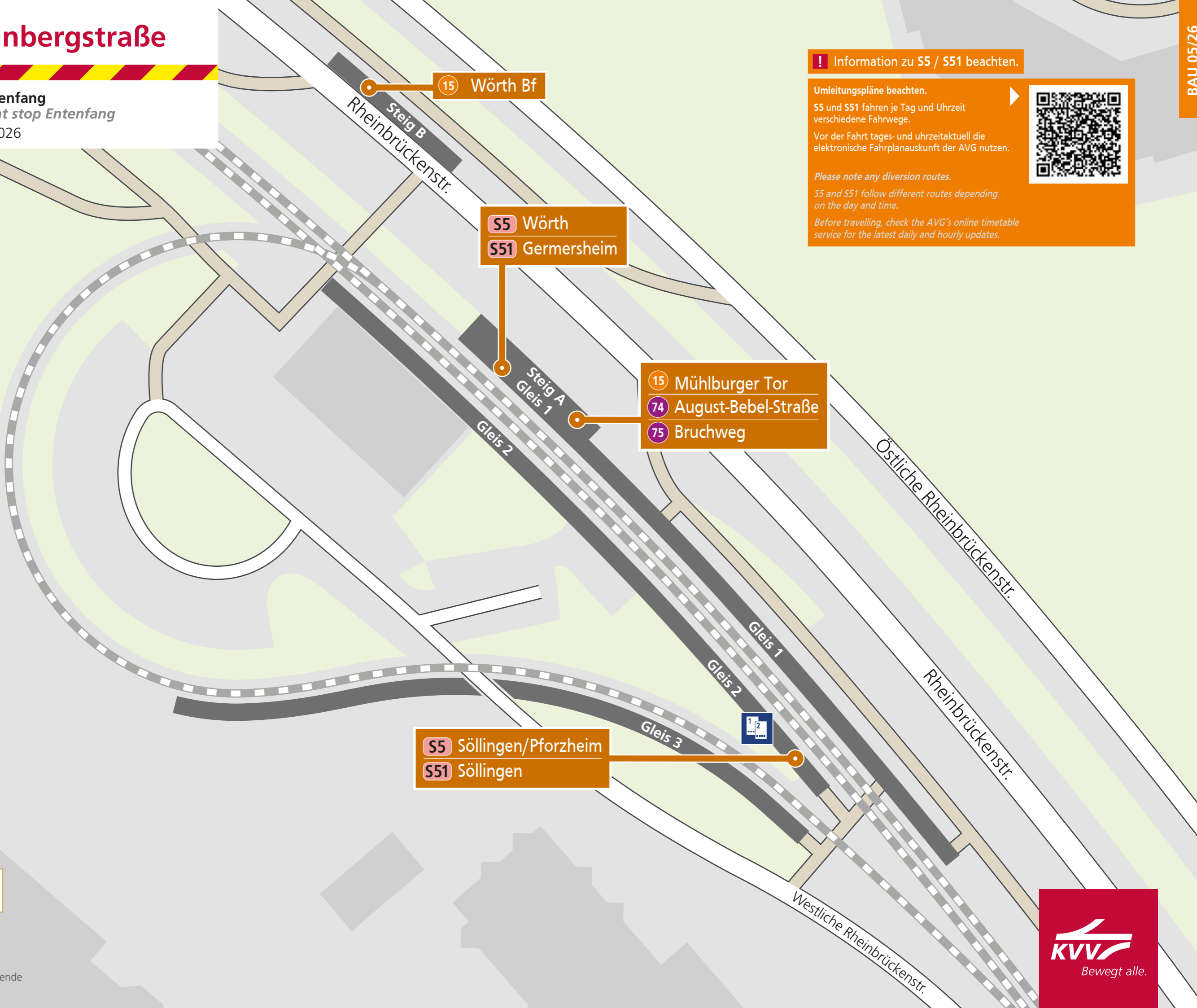


Karlsruhe Rheinbergstraße



Bauarbeiten am Entenfang
Construction work at stop Entenfang
11.05.2026 - 21.06.2026



! Information zu S5 / S51 beachten.

Umleitungspläne beachten.

S5 und S51 fahren je Tag und Uhrzeit verschiedene Fahrwege.

Vor der Fahrt tages- und uhrzeitaktuell die elektronische Fahrplanauskunft der AVG nutzen.

Please note any diversion routes.

S5 and S51 follow different routes depending on the day and time.

Before travelling, check the AVG's online timetable service for the latest daily and hourly updates.



Fahrkartenautomat
ticket machine

Karlsruhe Entenfang

Phase 2

Bauarbeiten am Entenfang
Construction work at stop Entenfang
 11.05.2026 - 21.06.2026

! Information zu S5 / S51 beachten.

Umleitungspläne beachten.

S5 und S51 fahren je Tag und Uhrzeit verschiedene Fahrwege.
 Vor der Fahrt tages- und uhrzeitaktuell die elektronische Fahrplanauskunft der AVG nutzen.



Please note any diversion routes.

S5 and S51 follow different routes depending on the day and time.

Before travelling, check the AVG's online timetable service for the latest daily and hourly updates.

Fahrkartenautomat
 ticket machine

Geibelstr.
 BAU 05/26

S5 Söllingen/Pforzheim
 S51 Söllingen

! Fahrgastwechsel nur im ersten Fahrzeug möglich.

15 Mühlburger Tor
 60 Staufenbergweg
 62 Hauptbahnhof

S5 Rheinbergstr./Wörth
 S51 Germersheim

14 Rheinhafen
 15 Rheinbergstr./Wörth Bf

nicht bedient
 not in service

70 Heidehof

S2 Rheinstrandsiedlung/
 Rheinstetten
 3 Daxlanden/Rappenwört

S2 Reitschulschlag/Spöck
 3 Rintheim

Herausgeber und Grafik:
 Karlsruher Verkehrsverbund GmbH (KVV)
 K4-VQ2_KES5 / Stand: 10-04-2026
 Kartengrundlage: OpenStreetMap-Mitwirkende



Karlsruhe Yorckstraße



Bauarbeiten am Entenfang
Construction work at stop Entenfang
11.05.2026 - 21.06.2026



Fahrkartenautomat
ticket machine

! Information zu S5 / S51 beachten.

Umleitungspläne beachten.

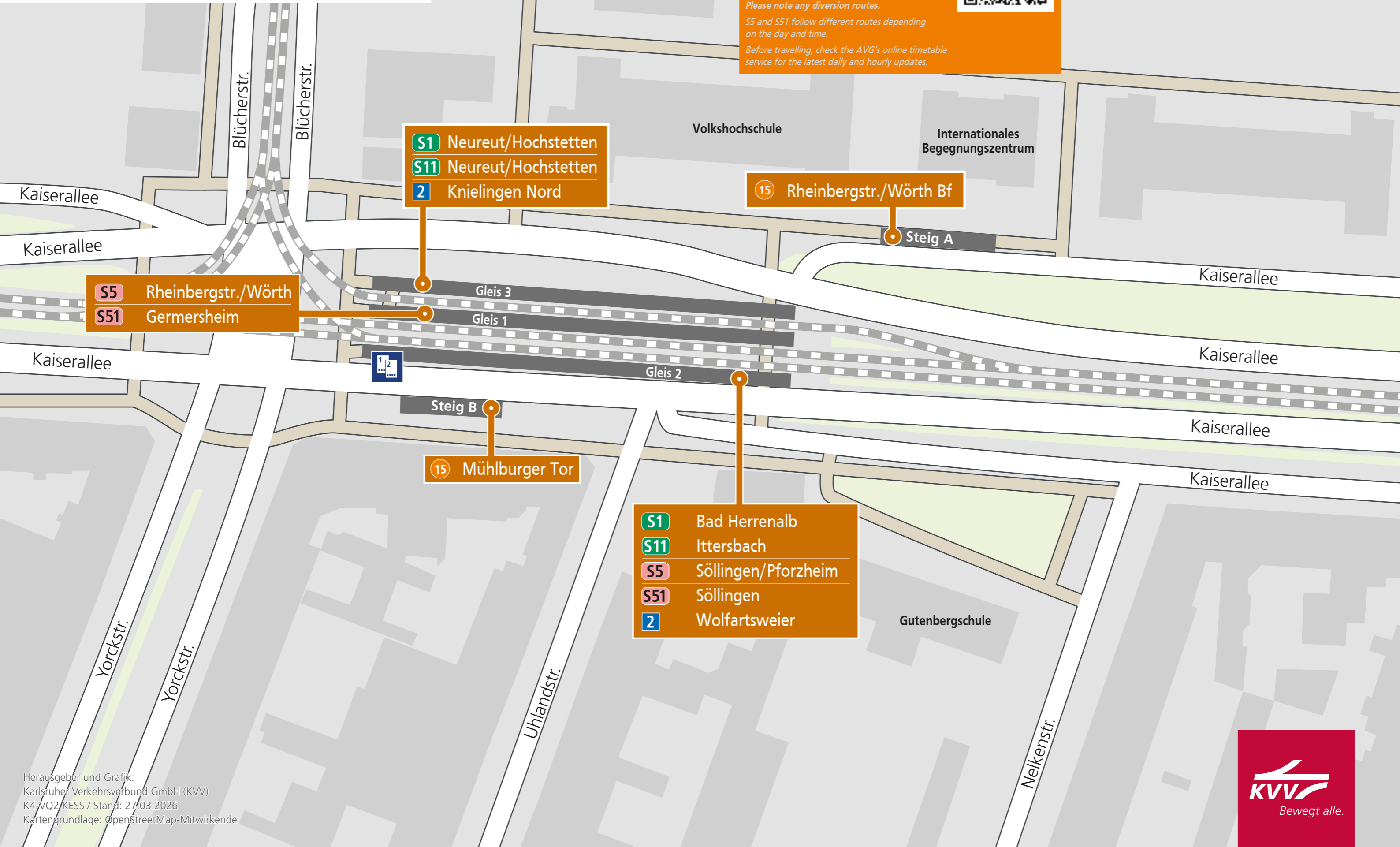
S5 und S51 fahren je Tag und Uhrzeit verschiedene Fahrwege.

Vor der Fahrt tages- und uhrzeitaktuell die elektronische Fahrplanauskunft der AVG nutzen.

Please note any diversion routes.

S5 and S51 follow different routes depending on the day and time.

Before travelling, check the AVG's online timetable service for the latest daily and hourly updates.



- S1 Neureut/Hochstetten
- S11 Neureut/Hochstetten
- 2 Knielingen Nord

- 15 Rheinbergstr./Wörth Bf

- S5 Rheinbergstr./Wörth
- S51 Germersheim

- 15 Mühlburger Tor

- S1 Bad Herrenalb
- S11 Ittersbach
- S5 Söllingen/Pforzheim
- S51 Söllingen
- 2 Wolfartsweier



Karlsruhe Mühlburger Tor

Phase 2

Bauarbeiten am Entenfang
Construction work at stop Entenfang
 11.05.2026 - 21.06.2026

! Information zu S5 / S51 beachten.

Umleitungspläne beachten.

S5 und S51 fahren je Tag und Uhrzeit verschiedene Fahrwege.

Vor der Fahrt tages- und uhrzeitaktuell die elektronische Fahrplanauskunft der AVG nutzen.



Please note any diversion routes.

S5 and S51 follow different routes depending on the day and time.

Before travelling, check the AVG's online timetable service for the latest daily and hourly updates.

Fahrkartenautomat
ticket machine

BAU 05/26

S5 Rheinbergstraße/Wörth
S51 Germersheim

15 Rheinbergstr./Wörth Bf

Steig A

Gleis 1b

Gleis 2b

S5 Söllingen/Pforzheim
S51 Söllingen

- S1** Neureut/Hochstetten
- S11** Neureut/Hochstetten
- S2** Rheinstrandsiedlung/Rheinstetten
- 2** Knielingen Nord
- 3** Daxlanden/Rappenwört
- 4** Oberreut
- NL2** Oberreut

1 Durlach
NL1 Waldstadt

1 Heide
NL1 Heide

- S1** Bad Herrenalb
- S11** Ittersbach
- S2** Reitschulschlag/Spöck
- 2** Wolfartsweier
- 3** Rinheim
- 4** Waldstadt
- NL2** Durlach

Sandkorn-Theater
 Marotte-Figurentheater
 Jakobus-Theater



Karlsruhe Weinbrennerplatz

Fahrkartenautomat
ticket machine

BAU 05/26

Phase 2
Bauarbeiten am Entenfang
Construction work at stop Entenfang
11.05.2026 - 21.06.2026

S2 Rheinstrandsiedlung/
Rheinstetten
3 Daxlanden/Rappenwört

S5 Kühler Krug/Benzstraße

S2 Reitschulschlag/Spöck
3 Rintheim

S5 Hauptbahnhof

4 Waldstadt
NL2 Durlach

17 Waldstadt

17 Schillerstraße

4 Oberreut
NL2 Oberreut

5 Durlach Bahnhof

5 Europahalle

! Information zu S5 / S51 beachten.

Umleitungspläne beachten.
S5 und S51 fahren je Tag und Uhrzeit
verschiedene Fahrwege.
Vor der Fahrt tages- und uhrzeitaktuell die
elektronische Fahrplanauskunft der AVG nutzen.



Please note any diversion routes.
S5 and S51 follow different routes depending
on the day and time.
Before travelling, check the AVG's online timetable
service for the latest daily and hourly updates.



Weinbrennerschule

Karlsruhe Hauptbahnhof (Vorplatz)



Bauarbeiten am Entenfang
Construction work at stop Entenfang
 11.05.2026 - 21.06.2026

! Information zu S5 / S51 beachten.

Umleitungspläne beachten.
 S5 und S51 fahren je Tag und Uhrzeit verschiedene Fahrwege und als S52 und S53.
 Zusätzliche Netz-Zustände: **1** **2**
 Vor der Fahrt tages- und uhrzeitaktuell die elektronische Fahrplanauskunft der AVG nutzen.



Please note any diversion routes.
S5 and S51 follow different routes depending on the day and time, and operate as the S52 and S53.
Other network states: 1 2
Before travelling, check the AVG's online timetable service for the latest daily and hourly updates.

Fahrkartenautomat
ticket machine

DB Reisezentrum
DB travel center

! Gleisquerung erforderlich.
track crossing required.

! Gleisquerung erforderlich.
track crossing required.

Linie <i>line</i>	Ziel <i>direction</i>	Gleis/Steig <i>platform</i>
S1	Ettlingen/Bad Herrenalb	24
S1	Neureut/Hochstetten	21
S11	Ettlingen/Ittersbach	24
S11	Neureut/Hochstetten	21
S4	Heilbronn/Öhringen	21
S5	Söllingen/Pforzheim 1 2	21
S52	Germersheim	24
S52	Marktplatz > s5 1 2	21
S53	Wörth Badepark 1 2	24
S53	Marktplatz > s5 1 2	21
S7	Baden-Baden/Achern	24
S7	Tullastraße	21
S8	Freudenstadt/Bondorf	24
S8	Tullastraße	21



Linie	Ziel	
2	Knielingen Nord	23
2	Wolfartsweier	22
3	Daxlanden/Rappenwört	23
3	Rintheim	22
17	Schillerstraße	23
17	Waldstadt	22
44	Bergwald ü. Hohenwettersbach	A
47	Stupferich	A
50	Eugen-Geck-Str.	B, 24
51	Eugen-Geck-Str.	B, 24
55	Kühler Krug/Benzstr.	A, 24
62	Entenfang	B, 24
M	Messe (Messe-Express)	C
NL2	Oberreut	23
NL2	Durlach	22
NLALT 14	Windeckstr.	B

Detaillierter Plan des Hauptbahnhofes
 unter www.bahnhof.de
Detailed map of the main station
 at www.bahnhof.de

Linie <i>line</i>	Ziel <i>direction</i>	Linie <i>line</i>	Ziel <i>direction</i>	Linie <i>line</i>	Ziel <i>direction</i>
RE1	Stuttgart/Aalen	MEX17	Stuttgart	S71	Baden-Baden/Achern
RE2	Konstanz	RB41	Forbach	S81	Freudenstadt/Bondorf
RE4	Mainz/Frankfurt	RB44	Rastatt/Achern	S6	Mannheim/Mainz
RE6	Kaiserslautern	RB51	Neustadt (Weinstr.)	S9	Mannheim/ Groß-Rohrheim
RE7	Freiburg/Basel	S3	Mannheim (via Bruchsal)	Bus	Fernverkehr <i>long distance trains/buses</i>
RE40	Freudenstadt	S3	Mannheim (via Wörth)		
RE45	Heilbronn	S31	Odenheim		
RE73	Heidelberg	S32	Menzingen		



Karlsruhe Marktplatz



Bauarbeiten am Entenfang
Construction work at stop Entenfang
 11.05.2026 - 21.06.2026

U Marktplatz (Kaiserstraße)		
Linie	Ziel	Gleis
line	direction	platform
S1	Neureut/Hochstetten	1
S1	Ettlingen/Bad Herrenalb	2
S11	Neureut/Hochstetten	1
S11	Ettlingen/Ittersbach	2
S2	Rheinstrandsiedlung/Rheinstetten	1
S2	Reitschulschlag/Spöck	2
S5	Rheinbergstraße/Wörth	1
S5	Söllingen/Pforzheim	2
S51	Germersheim	1
S51	Söllingen	2
1	Heide	1
1	Durlach	2
NL1	Heide	1
NL1	Waldstadt	2

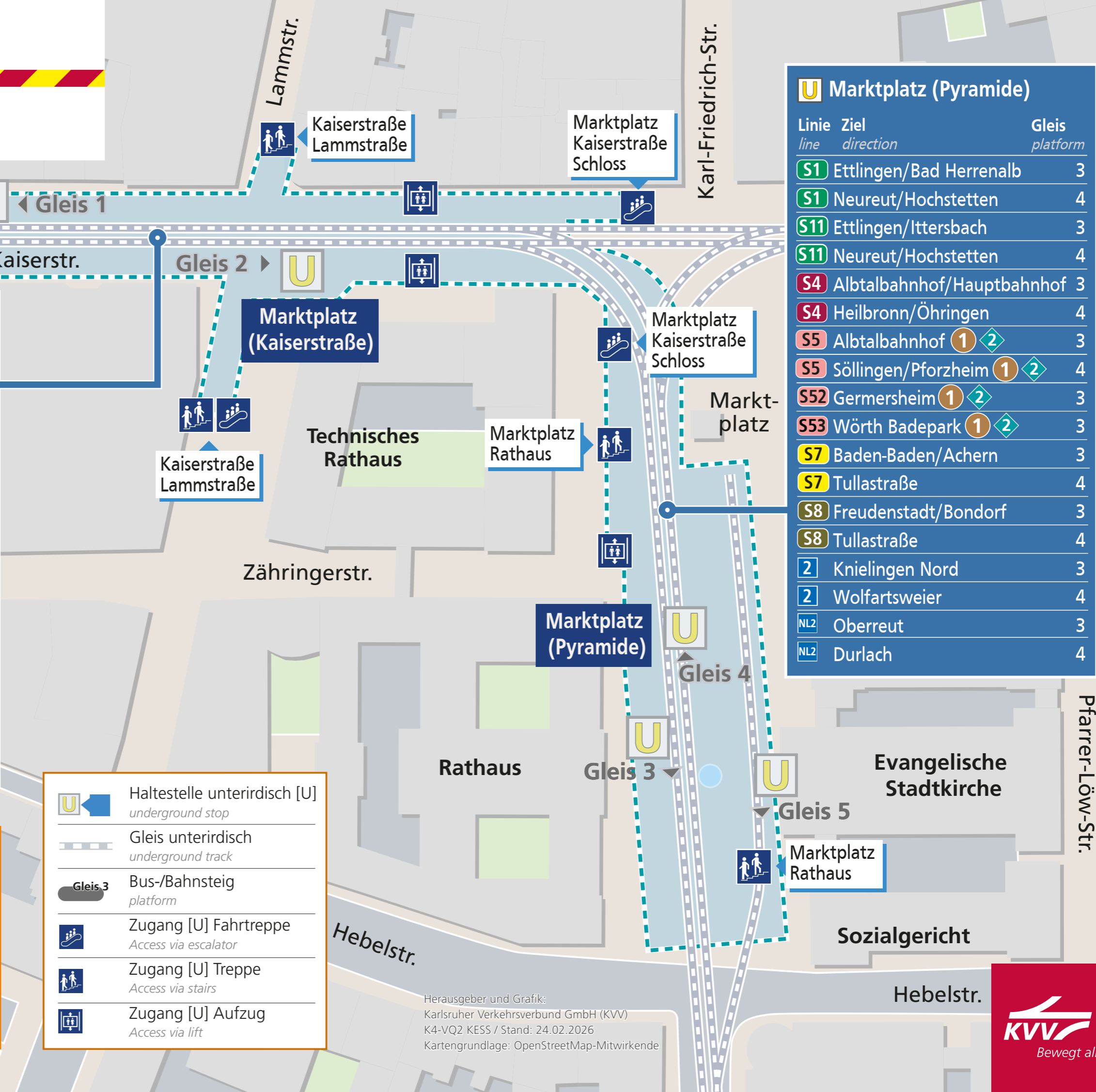
U Marktplatz (Pyramide)		
Linie	Ziel	Gleis
line	direction	platform
S1	Ettlingen/Bad Herrenalb	3
S1	Neureut/Hochstetten	4
S11	Ettlingen/Ittersbach	3
S11	Neureut/Hochstetten	4
S4	Albtalbahnhof/Hauptbahnhof	3
S4	Heilbronn/Öhringen	4
S5	Albtalbahnhof 1 2	3
S5	Söllingen/Pforzheim 1 2	4
S52	Germersheim 1 2	3
S53	Wörth Badepark 1 2	3
S7	Baden-Baden/Achern	3
S7	Tullastraße	4
S8	Freudenstadt/Bondorf	3
S8	Tullastraße	4
2	Knielingen Nord	3
2	Wolfartsweier	4
NL2	Oberreut	3
NL2	Durlach	4

! Information zu S5 / S51 beachten.

Umleitungspläne beachten.
 S5 und S51 fahren je Tag und Uhrzeit verschiedene Fahrwege und als S52 und S53.
 Zusätzliche Netz-Zustände: 1 2
 Vor der Fahrt tages- und uhrzeitaktuell die elektronische Fahrplanauskunft der AVG nutzen.

Please note any diversion routes.
 S5 and S51 follow different routes depending on the day and time, and operate as the S52 and S53.
 Other network states: 1 2
 Before travelling, check the AVG's online timetable service for the latest daily and hourly updates.

- Haltestelle unterirdisch [U]
underground stop
- Gleis unterirdisch
underground track
- Bus-/Bahnsteig
platform
- Zugang [U] Fahrtreppe
Access via escalator
- Zugang [U] Treppe
Access via stairs
- Zugang [U] Aufzug
Access via lift



Herausgeber und Grafik:
 Karlsruher Verkehrsverbund GmbH (KVV)
 K4-VQ2 KESS / Stand: 24.02.2026
 Kartengrundlage: OpenStreetMap-Mitwirkende



Karlsruhe Durlacher Tor



Bauarbeiten am Entenfang
Construction work at stop Entenfang
 11.05.2026 - 21.06.2026

U Durlacher Tor

Linie <i>line</i>	Ziel <i>direction</i>	Gleis 1 <i>platform 1</i>
S2	Rheinstrandsiedlung/ Rheinstetten	
S4	Albtalbahnhof/Hauptbahnhof	
S5	Rheinbergstraße/Wörth	
S5	Albtalbahnhof	1 2
S5	Marktplatz > S53	1 2
S51	Germersheim	
S51	Marktplatz > S52	1 2
S7	Baden-Baden/Achern	
S8	Freudenstadt/Bondorf	
1	Heide	
2	Knielingen Nord	
NL1	Heide	
NL2	Oberreut	

U Durlacher Tor

Linie <i>line</i>	Ziel <i>direction</i>	Gleis 2 <i>platform 2</i>
S2	Reitschulschlag/Spöck	
S4	Heilbronn/Öhringen	
S5	Söllingen/Pforzheim	
S7	Tullastraße	
S8	Tullastraße	
1	Durlach	
2	Wolfartsweyer	
NL1	Waldstadt	
NL2	Durlach	

H Durlacher Tor

Linie <i>line</i>	Ziel <i>direction</i>	Gleis/Steig <i>platform</i>
3	Daxlanden/Rappenwört (nicht über Kronenplatz)	3
3	Rintheim	4
4	Oberreut	3
4	Waldstadt	4
30	Elbinger Straße West	A
42	Durlach Bahnhof	D
71	Neureut Friedhof/Im Kleinen Bruch	B
125	Bruchsal/Kirrlach	C
KSC	BBBank Wildpark	E

! Information zu S5 / S51 beachten.

Umleitungspläne beachten.
 S5 und S51 fahren je Tag und Uhrzeit
 verschiedene Fahrwege
 Zusätzliche Netz-Zustände: 1 2
 Vor der Fahrt tages- und uhrzeitaktuell die
 elektronische Fahrplanauskunft der AVG nutzen.
Please note any diversion routes.
S5 and S51 follow different routes depending
on the day and time.
 Other network states: 1 2
 Before travelling, check the AVG's online timetable
 service for the latest daily and hourly updates.



Karlsruhe Tullastraße/Alter Schlachthof



Bauarbeiten am Entenfang
 Construction work at stop Entenfang
 11.05.2026 - 21.06.2026

! Information zu S5 / S51 beachten.

Umleitungspläne beachten.
 S5 und S51 fahren je Tag und Uhrzeit verschiedene Fahrwege
 Zusätzliche Netz-Zustände: 1 2
 Vor der Fahrt tages- und uhrzeitaktuell die elektronische Fahrplanauskunft der AVG nutzen.



Please note any diversion routes.
 S5 and S51 follow different routes depending on the day and time.
 Other network states: 1 2
 Before travelling, check the AVG's online timetable service for the latest daily and hourly updates.

BAU 05/26

- S12 Ittersbach
- S2 Rheinstrandsiedlung/Rheinstetten
- 17 Schillerstraße
- 18 Durlach
- NL1 Heide

- S2 Reitschulschlag/Spöck
- 17 Waldstadt
- 18 Waldstadt
- NL1 Waldstadt

- 1 Heide
- 2 Knielingen Nord
- 5 Europahalle
- 18 Waldstadt
- NL2 Oberreit

- S4 Albtalbahnhof/Hauptbahnhof
- S5 Rheinbergstraße/Wörth
- S5 Albtalbahnhof 1 2
- S5 Marktplatz > S53 1 2
- S51 Germersheim
- S51 Marktplatz > S52 1 2
- S7 Baden-Baden/Achern
- S8 Freudenstadt/Bondorf

- 42 Durlach Bahnhof

- 1 Durlach
- 2 Wolfartsweier
- 5 Durlach Bahnhof
- 18 Durlach
- NL2 Durlach

- S4 Heilbronn/Öhringen
- S5 Söllingen/Pforzheim

Fahrkartenautomat
 ticket machine

Herausgeber und Grafik:
 Karlsruher Verkehrsverbund GmbH (KVV)
 K4-VQ2 KESS/ Stand: 27.03.2026
 Kartengrundlage: OpenStreetMap-Mitwirkende

Kulturzentrum
 Tollhaus (ca. 150m)



Messplatz

