

3

Bauarbeiten in Daxlanden

Umleitungsplan, Übersichtsplan, Fahrpläne und weitere Informationen zur Baumaßnahme

VBK. *Bewegt alle.*



**7. Oktober 2024
bis vsl. Juni 2025**



Informationen zu den Baumaßnahmen

VBK modernisieren Bahninfrastruktur

Ein guter öffentlicher Nahverkehr braucht eine funktionierende Infrastruktur: Der Stadtteil Daxlanden ist ein attraktiver Wohnort mit hoher Lebensqualität. Damit die Bürger*innen in den kommenden Jahrzehnten weiterhin von einem umweltfreundlichen und leistungsstarken Mobilitätsangebot profitieren, wird die Bahninfrastruktur für die Tramlinie 3 in Daxlanden ab Herbst 2024 grundlegend modernisiert. Zur Instandhaltung und Erneuerung der Verkehrs- und Versorgungsinfrastruktur wird eine Reihe von Maßnahmen umgesetzt.

Die Bauarbeiten entlang des Streckenabschnitts zwischen Eckenerstraße und Waidweg beginnen am Montag, 7. Oktober 2024, und werden voraussichtlich im August 2026 abgeschlossen. Die betrieblichen Einschränkungen für die VBK-Tramlinie 3 bestehen voraussichtlich bis Ende Juni 2025 – bis hierhin ist der Streckenabschnitt für den Bahnverkehr vollständig gesperrt. Stattdessen fahren in diesem Zeitraum die Buslinien 13 und 13 A.

Angepasstes Betriebskonzept

Die Linie 13 verkehrt bis voraussichtlich Ende Juni 2025 zwischen den Haltestellen Entenfang und Waidweg im Takt des Fahrplans der Linie 3 als Ringlinie auf folgender Route:
Entenfang – Eckenerstraße – Stadtwerke – Mauerweg – Ankerstraße – Inselstraße – Waidweg – Hammweg – Kirchplatz – Pfalzstraße – August-Dosenbach-Straße – Rheinhafenstraße – Eckenerstraße – Entenfang

Die Buslinie 13 A verkehrt als Ringlinie montags bis freitags von ca. 6 bis 18 Uhr auf folgender Route:
Entenfang – Eckenerstraße – Stadtwerke – Vogesenbrücke – Blohnstraße – Entenfang

Der Streckenabschnitt Waidweg – Rappenwört wird vom Anruflinientaxi ALT 33 bedient. Für die Fahrgäste mit Fahrtziel Rappenwört ist ein Umstieg von der Linie 13 in das ALT 33 an der Haltestelle Waidweg erforderlich. Die Tramlinie 3 fährt ab der Haltestelle Entenfang planmäßig nach Knielingen (Rheinbergstraße).

Gründe für die Baumaßnahmen

Neben dem Einbau von neuen Gleisen und Weichen werden auch die sechs Haltestellen entlang dieses Streckenabschnitts barrierefrei umgestaltet, sodass die Fahrgäste der Tramlinie 3 zukünftig niveaugleich ein- und aussteigen können – ein großer Komfortgewinn insbesondere für mobilitätseingeschränkte Personen, die mit Rollstuhl, Rollator oder Kinderwagen unterwegs sind. Zudem wird ein Erschütterungsschutz an den Belastungsschwerpunkten dieses Streckenabschnitts installiert und zwischen den Haltestellen Hammweg und Waidweg ein Grüngleis angelegt. Dieses trägt zur Verbesserung des Mikroklimas und der Reduzierung der Lärmemission im Quartier bei. Bei der Erneuerung der Oberleitungen für die Trambahn werden neue Fahrleitungsmasten gesetzt, an denen die Oberleitungen zukünftig befestigt werden und die die bisherige Befestigung an Hausfassaden über sogenannte Wandanker ablösen.



Bitte beachten Sie, dass in den Bussen der Linien 13 und 13 A kein Fahrkartenaufkauf möglich ist. Fahrgäste werden gebeten, im Vorfeld eine Fahrkarte am Automaten zu lösen oder die Fahrkarten-Apps zu nutzen.

Fahrkarten-App:

► DB Navigator

Fahrkarten-App für das KVV-Gebiet:

► KVV.regiomove



Änderungen sind vorbehalten. Die aktuellsten Fahrpläne sowie weitere Informationen zur Baumaßnahme sind in den elektronischen Auskunftsmitteln unter vbk.info/daxlanden oder bahn.de hinterlegt.

Vielen Dank für Ihr Verständnis!

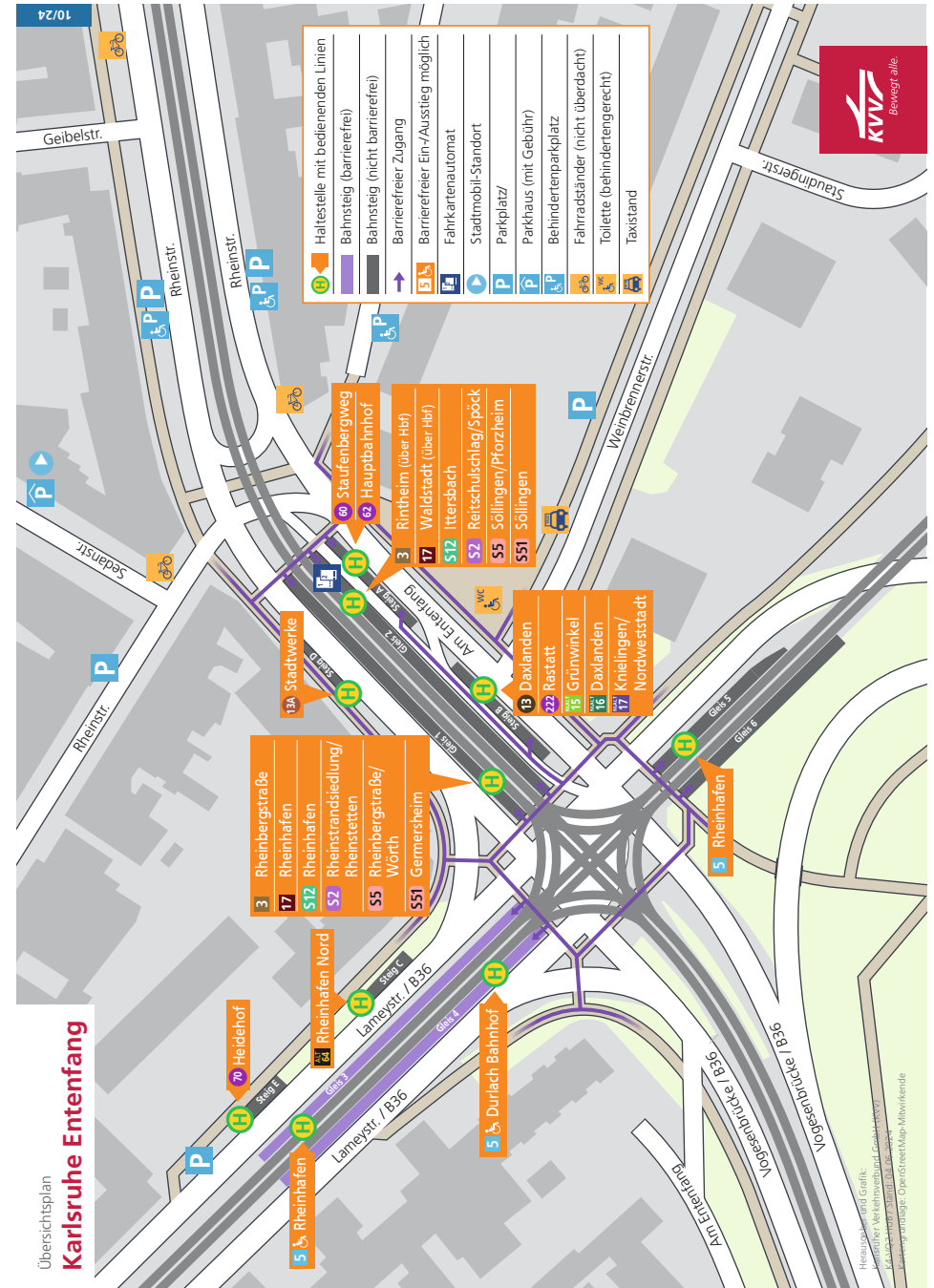
Umleitungsplan



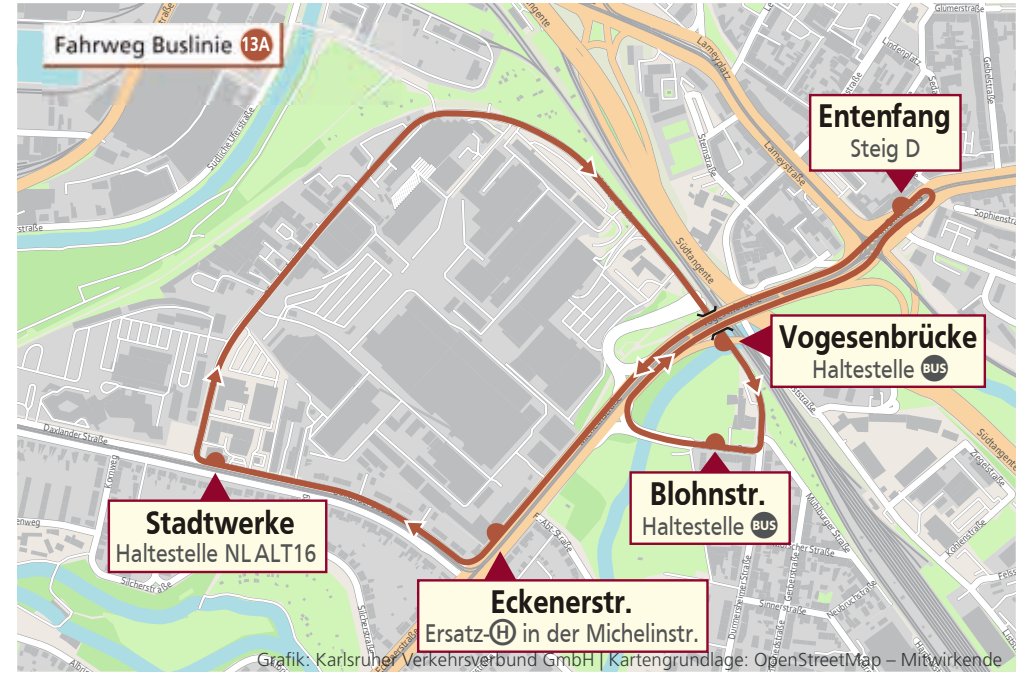
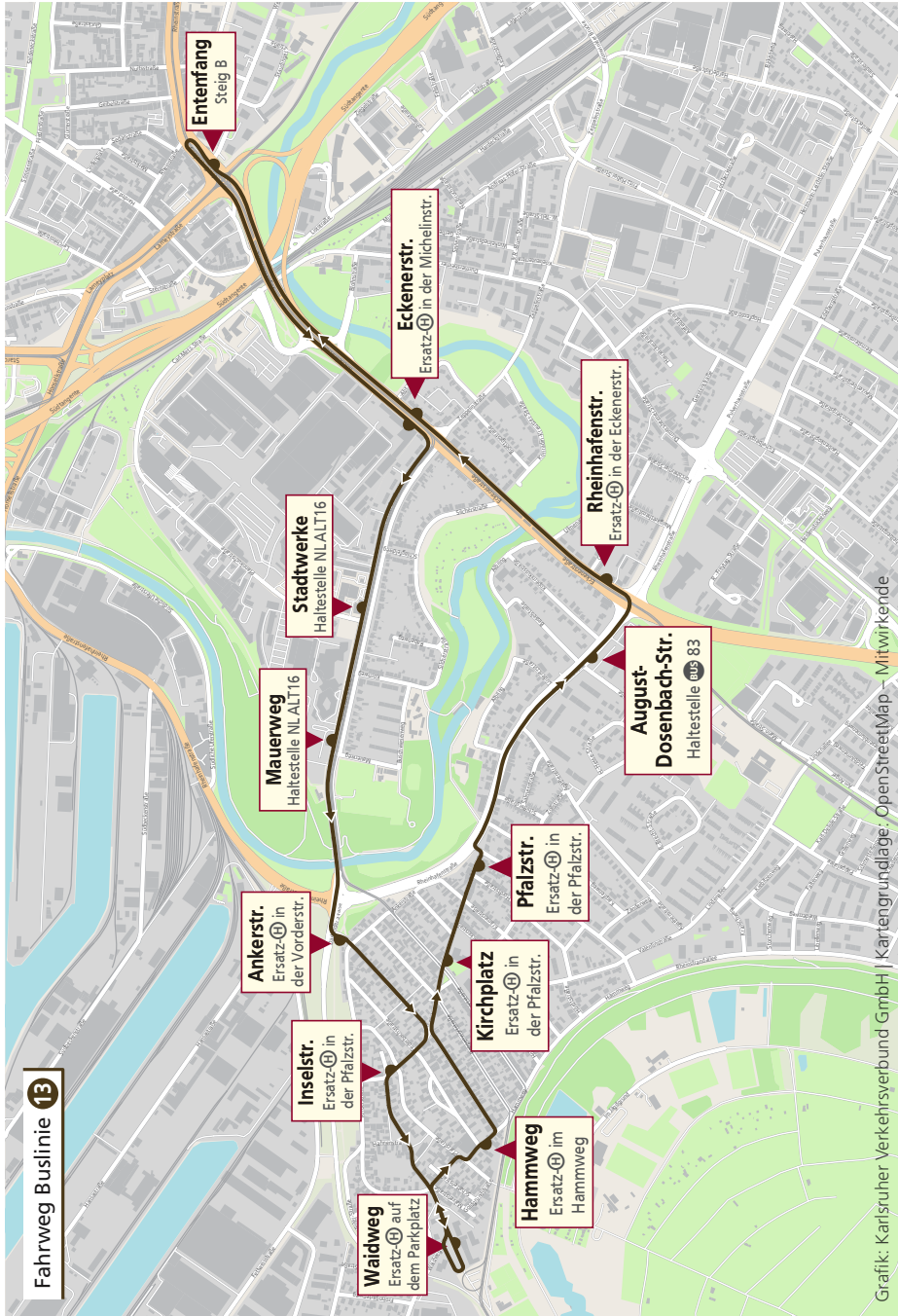
Weitere Informationen

- 13** Die Buslinie 13 dient als Ersatz für die Tramlinie 3. Sie verkehrt als Ringlinie ab Entenfang über Stadtwerke – Waidweg – Kirchplatz und zurück zum Entenfang. Zur Weiterfahrt nach Rappenwört ist ein Umstieg am Waidweg erforderlich.
- 13A** Die Buslinie 13A dient als Ersatz für die Tramlinie 3. Sie verkehrt als Ringlinie ab Entenfang über Stadtwerke – Vogesenbrücke und Blohnstraße zurück zum Entenfang. Diese Linie verkehrt nur montags bis freitags von ca. 6 bis ca. 18 Uhr.
- ALT 33** Auf dem Abschnitt Waidweg – Rappenwört verkehrt ein Anrufliantaxi (ALT 33). Telefonische Voranmeldung erforderlich. Die Strecke wird saisonal unterschiedlich häufig bedient. Bitte die Fahrpläne beachten.
- H** Die Bushaltestellen Eckenerstraße (Richtung Daxlanden), Stadtwerke und Kirchplatz müssen während des Bauzeitraums temporär verlegt oder aufgehoben werden. Bitte entsprechende Aushänge vor Ort beachten.

Übersichtsplan



Linienverlaufspläne



Entenfang - Daxlanden Waidweg - Entenfang



Montag - Freitag											
Karlsruhe Entenfang (Steig B)	ab	0.17	1.17	3.47	4.17	5.37	5.47	20.17	20.37	23.57	
Eckenerstraße	0.20	1.20	3.50	4.20	5.40	5.50	5.40	20.20	20.40	0.00	
Stadtwerke	0.22	1.22	3.52	4.22	5.42	5.53	5.43	20.23	20.42	0.02	
Daxlanden Mauerenweg	0.23	1.23	3.53	4.23	5.43	5.54	5.44	20.24	20.43	0.03	
Ankerstraße	0.25	1.25	3.55	4.25	5.45	5.56	5.45	20.26	20.45	0.05	
Inselstraße	0.26	1.26	3.56	4.26	5.46	5.57	5.46	20.27	20.46	0.06	
Waidweg	0.28	1.28	3.58	4.28	5.48	5.59	5.48	20.29	20.48	0.08	
Hammweg	0.31	1.31	3.61	4.31	5.51	6.01	5.51	20.31	20.50	0.19	
Kirchplatz	0.33	1.33	4.03	4.33	5.53	6.05	5.53	20.35	20.53	0.13	
August-Dosenbach-Straße	0.34	1.34	4.04	4.34	5.54	6.06	5.54	20.36	20.54	0.14	
Karlsruhe Rheinhafenstraße	0.35	1.35	4.05	4.35	5.55	6.07	5.55	20.37	20.55	0.15	
Eckenerstraße	0.37	1.37	4.07	4.37	5.57	6.09	5.57	20.39	20.57	0.17	
Entenfang (Steig B)	an	0.41	1.41	4.11	4.41	6.01	6.14	20.41	20.59	0.19	
Entenfang (Steig B)	an	0.41	1.41	4.11	4.41	6.01	6.14	20.41	21.01	0.21	

Samstag											
Karlsruhe Entenfang (Steig B)	ab	0.17	1.17	5.57	8.57	9.07	18.47	18.57	23.57		
Eckenerstraße	0.20	1.20	6.00	9.00	9.10	9.00	18.50	19.00	0.00		
Stadtwerke	0.22	1.22	6.02	9.02	9.13	9.03	18.53	19.02	0.02		
Daxlanden Mauerenweg	0.23	1.23	6.03	9.03	9.14	9.05	18.54	19.03	0.03		
Ankerstraße	0.25	1.25	6.05	9.05	9.16	9.06	18.56	19.05	0.05		
Inselstraße	0.26	1.26	6.06	9.06	9.17	9.07	18.57	19.06	0.06		
Waidweg	0.28	1.28	6.08	9.08	9.19	9.09	18.59	19.08	0.08		
Hammweg	0.31	1.31	6.11	9.11	9.23	9.11	19.03	19.11	0.11		
Kirchplatz	0.33	1.33	6.13	9.13	9.25	9.13	19.05	19.13	0.13		
August-Dosenbach-Straße	0.34	1.34	6.14	9.14	9.26	9.14	19.06	19.14	0.14		
Karlsruhe Rheinhafenstraße	0.35	1.35	6.15	9.15	9.27	9.15	19.07	19.15	0.15		
Eckenerstraße	0.37	1.37	6.17	9.17	9.29	9.17	19.09	19.17	0.17		
Entenfang (Steig B)	an	0.39	1.39	6.19	9.19	9.31	19.11	19.19	0.19		
Entenfang (Steig B)	an	0.41	1.41	6.21	9.21	9.34	19.14	19.21	0.21		

Erstellt: 01.08.2024 15:18:39 / 24-13-C-2.524 KUE

Entenfang - Stadtwerke - Blohnstraße - Entenfang



Montag - Freitag											
Karlsruhe Entenfang (Steig D)	ab	6.04	8.42	11.42	13.42	14.12	14.42	17.42			
Eckenerstraße	6.04	8.44	11.44	13.44	14.14	14.44	14.44	17.44			
Stadtwerke	6.07	8.47	11.47	13.47	14.17	14.47	14.47	17.47			
Vogesenbrücke	6.11	8.51	11.51	13.51	14.21	14.51	14.51	17.51			
Blohnstraße	6.12	8.52	11.52	13.52	14.22	14.52	14.52	17.52			
Entenfang (Steig D)	6.15	8.55	11.55	13.55	14.25	14.55	14.55	17.55			

Erstellt: 01.08.2024 15:18:38 / 24-13-A-2.524 KUE

Fahrplan gültig 07.10. bis 03.11.2024
Waidweg - Altrheinbrücke - Rappenwört



Montag - Freitag	
VERKEHRSMITTEL	
ab Karlsruhe Entenfäng	ab 8.47 9.07 9.27 19.27 19.47 20.07
an Daxlanden Waidweg	an 8.59 9.19 9.39 19.39 19.59 20.19
ab Daxlanden Waidweg	ab 9.03 9.23 9.45 19.45 20.05 20.25
an Altrheinbrücke	an 9.09 9.29 9.49 19.49 20.09 20.29
Samstag	
VERKEHRSMITTEL	
ab Karlsruhe Entenfäng	ab 9.07 9.27 9.47 18.07 18.27 18.47 18.57 19.17 19.37 19.57 20.17
an Daxlanden Waidweg	an 9.19 9.39 9.59 18.19 18.39 18.59 19.09 19.28 19.48 20.08 20.28
ab Daxlanden Waidweg	ab 9.03 9.23 9.43 10.03 alle 18.23 18.43 19.03 19.12 19.32 19.52 20.12 20.32
an Altrheinbrücke	an 9.05 9.25 9.45 10.05 20 18.25 18.45 19.05 19.14 19.34 19.54 20.14 20.34
an Rappenwört	an 9.09 9.29 9.49 10.09 Min. 18.29 18.49 19.09 19.18 19.38 19.58 20.18 20.38
Sonn- / Feiertag	
VERKEHRSMITTEL	
ab Karlsruhe Entenfäng	ab 9.07 9.27 9.47 18.07 18.27 18.47 18.57 19.17 19.37 19.57 20.17
an Daxlanden Waidweg	an 9.19 9.39 9.59 18.19 18.39 18.59 19.09 19.28 19.48 20.08 20.28
ab Altrheinbrücke	ab 9.12 9.32 9.52 10.12 alle 19.52 20.12 20.32
an Rappenwört	an 9.14 9.34 9.54 20 19.54 20.14 20.34
an Rappenwört	an 9.18 9.38 9.58 Min. 19.58 20.18 20.38

☞ = Voranmeldung mind. 30 Min. vor Abfahrt unter Tel (0721) 944 144
Alle Fahrten werden mit einem Taxi durchgeführt.

ALT33

Fahrplan gültig 07.10. bis 03.11.2024
Rappenwört - Altrheinbrücke - Waidweg



Montag - Freitag	
VERKEHRSMITTEL	
ab Daxlanden Rappenwört	ab 9.11 9.31 9.51 alle 19.31 19.51 20.11 20.39
an Altrheinbrücke	an 9.15 9.35 9.55 20 19.35 19.55 20.15 20.43
an Waidweg	an 9.17 9.37 9.57 Min. 19.37 19.57 20.17 20.45
an Rappenwört	an 9.21 9.41 10.01 19.54 20.14 20.34 21.01
Samstag	
VERKEHRSMITTEL	
ab Daxlanden Rappenwört	ab 9.11 9.31 9.51 alle 18.11 18.31 18.51 19.19 19.39 19.59 20.19 20.39
an Altrheinbrücke	an 9.15 9.35 9.55 20 18.15 18.35 18.55 19.23 19.43 20.03 20.23 20.43
an Waidweg	an 9.17 9.37 9.57 Min. 18.17 18.37 18.57 19.25 19.45 20.05 20.25 20.45
an Daxlanden Waidweg	an 9.21 9.41 10.01 18.21 18.41 19.01 19.29 19.49 20.09 20.29 20.49
an Karlsruhe Entenfäng	an 9.34 9.54 10.14 18.34 18.54 19.14 19.41 20.01 20.21 20.41 21.01
Sonn- / Feiertag	
VERKEHRSMITTEL	
ab Daxlanden Rappenwört	ab 9.19 9.39 9.59 alle 19.39 20.19 20.39
an Altrheinbrücke	an 9.23 9.43 9.63 20 19.43 20.23 20.43
an Waidweg	an 9.25 9.45 10.05 Min. 20.05 20.25 20.45
an Daxlanden Waidweg	an 9.29 9.49 10.09 20.09 20.29 20.49
an Karlsruhe Entenfäng	an 9.41 10.01 10.21 20.21 20.41 21.01

☞ = Voranmeldung mind. 30 Min. vor Abfahrt unter Tel (0721) 944 144
Alle Fahrten werden mit einem Taxi durchgeführt.

ALT33

Fahrplan gültig ab 04.11.2024
Waidweg - Altrheinbrücke - Rappenwört



Montag - Freitag	
VERKEHRSMITTEL	
ab Karlsruhe Entenfäng	ab 11.47 12.47 16.47 17.47
an Daxlanden Waidweg	an 11.59 12.59 16.59 17.59
ab Daxlanden Waidweg	ab 12.03 13.03 alle 17.03 18.03
an Rappenwört	an 12.09 13.09 Min. 17.09 18.09
Sonn- / Feiertag	
VERKEHRSMITTEL	
ab Karlsruhe Entenfäng	ab 9.37 9.57 10.17 17.17 17.37 17.57
an Daxlanden Waidweg	an 9.48 10.08 10.28 17.28 17.48 18.08
ab Daxlanden Waidweg	ab 9.52 10.12 10.32 alle 17.32 17.52 18.12
an Altrheinbrücke	an 9.54 10.14 10.34 20 17.34 17.54 18.14
an Rappenwört	an 9.58 10.18 10.38 Min. 17.38 17.58 18.18

☞ = Voranmeldung mind. 30 Min. vor Abfahrt unter Tel (0721) 944 144
Alle Fahrten werden mit einem Taxi durchgeführt.

ALT33

Fahrplan gültig ab 04.11.2024
Rappenwört - Altrheinbrücke - Waidweg



Montag - Freitag	
VERKEHRSMITTEL	
ab Daxlanden Rappenwört	ab 12.11 13.11 alle 17.11 18.11
an Altrheinbrücke	an 12.15 13.15 60 17.15 18.15
an Waidweg	an 12.17 13.17 Min. 17.17 18.17
an Daxlanden Waidweg	an 12.21 13.21 17.21 18.21
an Karlsruhe Entenfäng	an 12.34 13.34 17.34 18.34
Sonn- / Feiertag	
VERKEHRSMITTEL	
ab Daxlanden Rappenwört	ab 9.59 10.19 10.39 alle 17.39 17.59 18.19
an Altrheinbrücke	an 10.03 10.23 10.43 20 17.43 18.03 18.23
an Waidweg	an 10.05 10.25 10.45 Min. 17.45 18.05 18.25
an Daxlanden Waidweg	an 10.09 10.29 10.49 17.49 18.29
an Karlsruhe Entenfäng	an 10.21 10.41 11.01 18.01 18.21 18.41

☞ = Voranmeldung mind. 30 Min. vor Abfahrt unter Tel (0721) 944 144
Alle Fahrten werden mit einem Taxi durchgeführt.

Informationen

Im Auftrag von:

VBK – Verkehrsbetriebe Karlsruhe GmbH

Karlsruher Verkehrsverbund GmbH (KVV)

Tullastraße 71, 76131 Karlsruhe

kvv.de, info@kvv.karlsruhe.de

Telefax 0721 6107-5889

KVV-Service-Telefon: 0721 6107-5885

KVV-Fahrkarten online oder als App:

kvv.de/onlineverkauf

Eine App – alle Möglichkeiten – ein Konto:

kvv.de/regiomove

Ausführliche Informationen zu allen Apps und den aktuellen Tarifen:

kvv.de

KVV-Kundenzentren

Karlsruhe

Kundeninformationszentrum (KIZ) Durlacher Allee
Hauptbahnhof

Rastatt

VERA, Herrenstraße 15

Bruchsal

Stadtbusbüro, Hoheneggerstraße 7

Baden-Baden

Stadtwerke Baden-Baden – Verkehrsbetriebe
Kundenzentrum am Augustaplatz

Ettlingen

Bahnhof Ettlingen, Wilhelmstraße 2

Komplettes Sortiment hier erhältlich

Auskünfte erhalten Sie auch bei den Bahnhöfen und den Verkaufsstellen vor Ort.

Aus Verantwortung – gedruckt auf Umlwtpapier.



Auf Wunsch mit
finanziellen
**Klima-
beitrag**
ClimatePartner