

S2 S5 S51

5

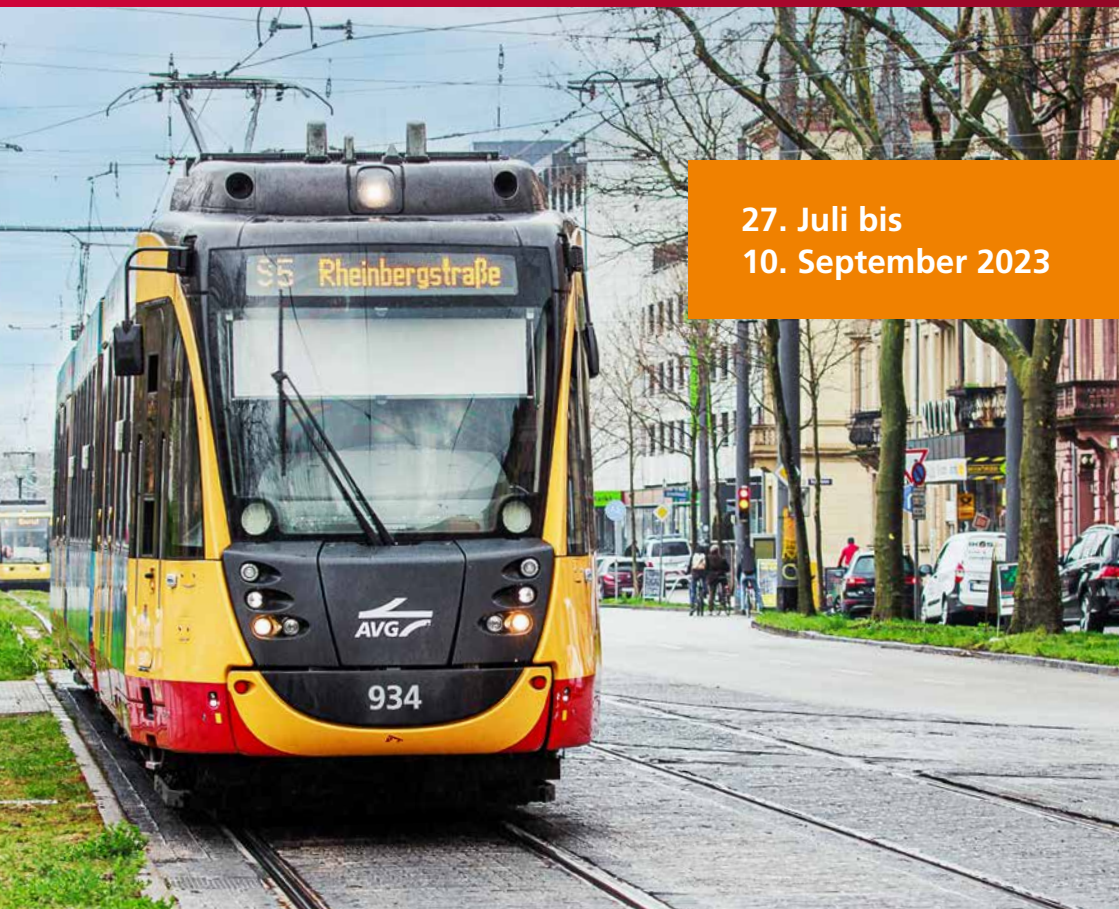
## Bauarbeiten am Lameyplatz

Umleitungspläne, Umgebungspläne, Fahrpläne und weitere Informationen zu den Bauarbeiten

*VBK. Bewegt alle.*



27. Juli bis  
10. September 2023



# Informationen zu den Bauarbeiten am Lameyplatz

## Umleitungen und Schienenersatzverkehr im gesperrten Bereich

**Die Verkehrsbetriebe Karlsruhe (VBK) führen in den Sommermonaten eine Vielzahl an Maßnahmen zur Instandhaltung und Modernisierung ihrer Bahn-Infrastruktur im Westen der Fächerstadt durch, damit die Bürger\*innen auch weiterhin von einem leistungsstarken ÖPNV-Angebot profitieren. Für die Dauer der Baumaßnahmen, die vor allem in den Sommerferien bei geringerem Verkehrsaufkommen stattfinden, passen die VBK das Betriebskonzept für den Tram- und Stadtbahnverkehr an.**

Nachdem die VBK bereits im Frühjahr umfangreiche Infrastrukturarbeiten am Entenfang und in der westlichen Kaiserallee erfolgreich umgesetzt haben, werden in den Sommermonaten weitere Bauprojekte in Mühlburg und Knielingen realisiert. Am Lameyplatz hatten die VBK bereits in den Pfingstferien mit der Erneuerung des Gleisdreiecks begonnen. Diese Maßnahme wird nun ab dem 27. Juli fortgesetzt und soll bis zum 9. August abgeschlossen werden. Weiter nördlich gestalten die VBK die Haltestelle Starckstraße barrierefrei um und erneuern ebenfalls Gleise. Diese Arbeiten beginnen ab dem 20. Juli und dauern bis zum 29. September an. Gleisbauarbeiten finden zudem vom 27. Juli bis zum 10. September am Bahnübergang Saarlandstraße sowie zwischen den Haltestellen Herweghstraße und Eggensteiner Straße statt.

Aufgrund dieser Baumaßnahmen ist die Bahnstrecke zwischen Entenfang und Rheinbergstraße für den Stadtbahnverkehr der Linien S5/S51 zwischen dem 27. Juli und dem 10. September gesperrt. Für die Fahrgäste wird mit Bussen ein Schienenersatzverkehr (SEV) eingerichtet. Von Wörth kommend enden die Linien S5/S51 an der Rheinbergstraße. Alle Fahrten der Stadtbahnlinie S2 mit der Endstation Rheinstrandsiedlung (Dornröschenweg) werden nach Daxlanden verlegt und enden am Waidweg. Alle Fahrten nach Rheinstetten verkehren regulär. Zu Einschränkungen kommt es auch bei der Tramlinie 5. Diese fährt vom 27. Juli bis zum 10. August nicht zwischen Entenfang und Rheinhafen. In diesem Zeitraum verkehrt hier ebenfalls ein SEV.

## Weitere Bauarbeiten

### Informationen zu den Bauarbeiten am Albtalbahnhof

**In den Sommerferien finden zusätzlich Bauarbeiten am Albtalbahnhof und Hauptbahnhof (Vorplatz) statt. Hierzu informieren die VBK in einem separaten Flyer.**



Anhand dieses Umleitungssymbols erkennen Sie, dass einzelne Bahnen nicht die übliche Strecke fahren.



Bitte beachten Sie, dass nicht in allen Bussen ein Fahrkartenkauf möglich ist. Fahrgäste werden gebeten, im Vorfeld eine Fahrkarte am Automaten zu lösen oder die Fahrkarten-Apps zu nutzen.

### Fahrkarten-App:

► DB Navigator

### Fahrkarten-App für das KVV-Gebiet:

► KVV.regiomove



Änderungen sind vorbehalten. Die aktuellsten Fahrpläne sowie weitere Informationen zur Baumaßnahme sind in den elektronischen Auskunftsmitteln unter [kvv.de](http://kvv.de) oder [bahn.de](http://bahn.de) hinterlegt.



In den Bussen des Ersatzverkehrs ist die Mitnahme von Fahrrädern grundsätzlich ausgeschlossen.

**Vielen Dank für Ihr Verständnis!**

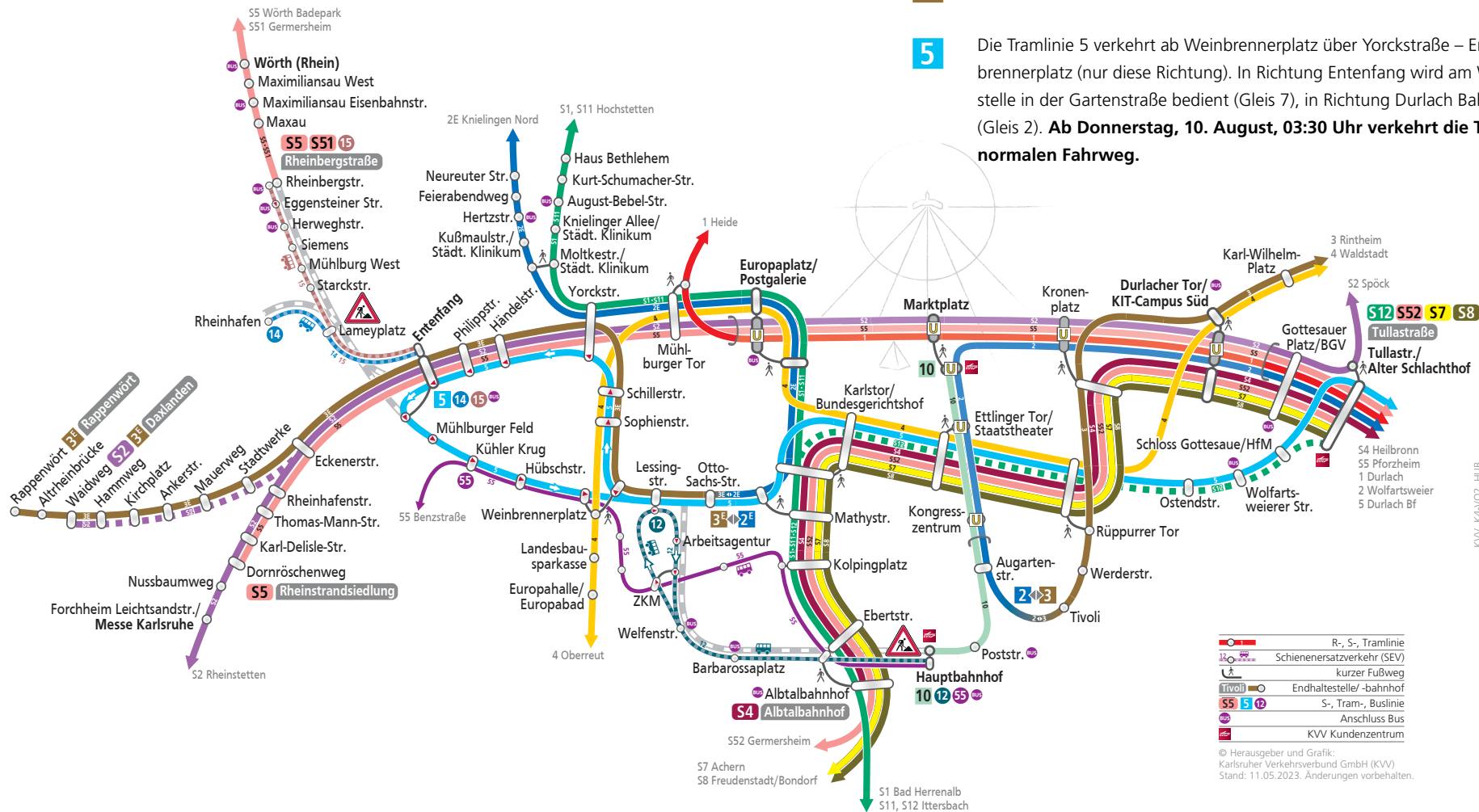


# Umleitungsplan während der Bauarbeiten am Lameyplatz

**Phase 4**

ab **Donnerstag, 27. Juli 2023, 03:30 Uhr**,  
bis **Donnerstag, 17. August 2023, 03:30 Uhr**

Informationen zu den Bauarbeiten  
am Albtalbahnhof finden Sie  
in einem separaten Flyer.



## Weitere Informationen

- 10** Zwischen Marktplatz Pyramide (Gleis 5) – Ettlinger Tor – Kongresszentrum Augartenstraße – Poststraße und Hauptbahnhof pendelt die Tramlinie 10.
- 12** Als Ersatz für die Tramlinie 2 verkehrt ab Hauptbahnhof die Buslinie 12 über Ebertstraße – Barbarossaplatz – Welfenstraße – ZKM – Lessingstraße – Arbeitsagentur – ZKM und zurück zum Hauptbahnhof. Im Nachtverkehr fährt die Linie 12 ab Lessingstraße weiter zum Weinbrennerplatz und hat dort Anschluss an den NL2 Richtung Oberreut und Durlach.
- 3<sup>E</sup>** Die Tramlinie 3E bedient am Weinbrennerplatz die Haltestelle in der Gartenstraße (Gleise 7 und 8).
- 5** Die Tramlinie 5 verkehrt ab Weinbrennerplatz über Yorkstraße – Entenfang – Kühler Krug – Weinbrennerplatz (nur diese Richtung). In Richtung Entenfang wird am Weinbrennerplatz die Haltestelle in der Gartenstraße bedient (Gleis 7), in Richtung Durlach Bahnhof die reguläre Haltestelle (Gleis 2). **Ab Donnerstag, 10. August, 03:30 Uhr verkehrt die Tramlinie 5 wieder auf ihrem normalen Fahrweg.**

# Umleitungsplan während der Bauarbeiten am Lameyplatz

Phase  
4

ab Donnerstag, 27. Juli 2023, 03:30 Uhr,  
bis Donnerstag, 17. August 2023, 03:30 Uhr

## Weitere Informationen

- 14** Zwischen Entenfang und Rheinhafen fährt ein Schienenersatzverkehr der Linie 14. **Diese Buslinie verkehrt nur bis Donnerstag, 10. August, 03:30 Uhr.**
- S12** Die Stadtbahnen der Linie S12 verkehren ab der Mathystraße über Ettliger Tor und Wolfartsweierer Straße zur Tullastraße (Ausstieg an Gleis 4, Einstieg an Gleis 1).
- S2** Alle Fahrten der Stadtbahnlinie S2 mit Endziel Rheinstrandsiedlung (Dornröscheweg) werden nach Daxlanden verlegt und enden am Waidweg. Alle Fahrten nach Rheinstetten verkehren regulär. An allen Samstagen verkehrt die Stadtbahnlinie S2 grundsätzlich nur im 20-Minuten-Takt.
- S5 S51** Die Stadtbahnlinien S5 und S51 sind zwischen Entenfang und Rheinbergstraße unterbrochen. Von Söllingen kommend fahren die Züge ab Entenfang weiter bis zur Rheinstrandsiedlung (ausschließlich als Linie S5). Von Wörth kommend enden die Züge an der Rheinbergstraße.
- 15** Zwischen Entenfang und Rheinbergstraße fährt ein Ersatzverkehr der Linie 15. Die Eggensteiner Straße wird nur in Richtung Entenfang bedient.
- 55** Alternativ kann in Richtung ZKM sowie im Bereich Weinbrennerplatz – Kühler Krug auch die Buslinie 55 genutzt werden. Bitte Fahrplan beachten.
- NL2** Die Nightliner der Linie NL2 verkehren ab Durlach bis Augartenstraße auf dem normalen Fahrweg und ab dort über Tivoli – Rüppurrer Tor – Ettliger Tor – Karlstor zum Europaplatz und weiter über Weinbrennerplatz nach Oberreut (und zurück).
- Phase 5** Direkt im Anschluss an Phase 4 findet von **Donnerstag, 17. August, 03:30 Uhr, bis Sonntag, 10. September 2023, 01:00**, Phase 5 statt. Die Einschränkungen im Bereich Entenfang – Rheinbergstraße bleiben weiterhin bestehen. Im Bereich Albtalbahnhof kommt es zu geänderten Umleitungen.

## Normaler Fahrweg Tram 5

ab Donnerstag, 10. August 2023, 03:30 Uhr



# Umleitungsplan während der Bauarbeiten am Lameyplatz

**Phase 5**

ab Donnerstag, 17. August 2023, 03:30 Uhr,  
bis Sonntag, 10. September 2023, 01:00 Uhr

## Weitere Informationen

**S1**  
**S11**

Die Stadtbahnlinsen S1 und S11 sind zwischen Hauptbahnhof und Ettlingen Stadt unterbrochen. Die Stadtbahnen der Linien S1/S11 werden aus Richtung Hochstetten und Neureut ab der Haltestelle Hauptbahnhof über die Mathystraße und das ZKM zurück zum Hauptbahnhof geführt. Die Stadtbahnlinie S1 verkehrt auch zwischen Ettlingen Stadt und Bad Herrenalb und die Stadtbahnlinie S11 entsprechend zwischen Ettlingen Stadt und Ittersbach. In der morgendlichen Hauptverkehrszeit entfallen einzelne Fahrten der Linie S1 (5-Minuten-Taktverstärker).



**Phase 5**  
 ab Donnerstag, 17. August 2023, 03:30 Uhr,  
 bis Sonntag, 10. September 2023, 01:00 Uhr

## Weitere Informationen

- SEV** Zwischen Hauptbahnhof und Ettlingen Stadt fährt ein Ersatzverkehr. Die Haltestellen Poststraße, Hauptbahnhof und Albtalbahnhof werden nur in einer Richtung bedient.
- S12** Die Stadtbahnlinie S12 EILZUG entfällt im gesamten Zeitraum ersatzlos.
- S2** Alle Fahrten der Stadtbahnlinie S2 mit Endziel Rheinstrandsiedlung (Dornröschenweg) werden nach Daxlanden verlegt und enden am Waidweg. Alle Fahrten nach Rheinstetten verkehren regulär.
- S4** Die Stadtbahnen der Linie S4 können wegen der Baumaßnahmen die Haltestelle Albtalbahnhof nicht anfahren und enden daher an der Haltestelle Ebertstraße.
- S5**  
**S51** Die Stadtbahnlinien S5 und S51 sind zwischen Entenfang und Rheinbergstraße unterbrochen. Von Söllingen kommend fahren die Züge ab Entenfang weiter bis zur Rheinstrandsiedlung (ausschließlich als Linie S5). Von Wörth kommend enden die Züge an der Rheinbergstraße. Dort ist ein Umstieg zum Ersatzverkehr der Linie 15 möglich.
- 15** Zwischen Entenfang und Rheinbergstraße fährt ein Ersatzverkehr der Linie 15. Die Eggensteiner Straße wird nur in Richtung Entenfang bedient.
- S52** Die Stadtbahnlinie S52 fährt nicht bis zur Haltestelle Marktplatz (Pyramide). Aus Richtung Germersheim kommend endet diese Linie am Albtalbahnhof.
- S7**  
**S8** Die Stadtbahnen der Linien S7 und S8 enden aufgrund der Baumaßnahmen am Karlsruher Hbf (DB) und bedienen nicht die innerstädtischen Haltestellen. Die Haltestellen Albtalbahnhof bis Tullastraße/Alter Schlachthof werden folglich nicht angefahren.



## Linienverlaufplan



## Fußwegepläne

Haltestellen „Lameyplatz“ für die Haltestelle Lameyplatz

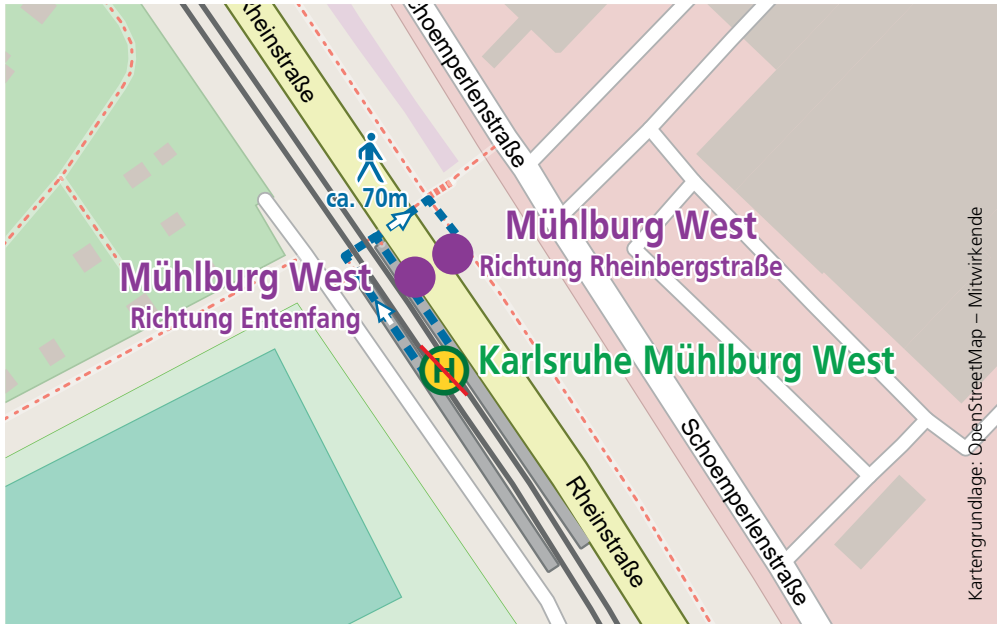


Haltestellen „Starckstraße“ für die Haltestelle Starckstraße



# Fußwegepläne

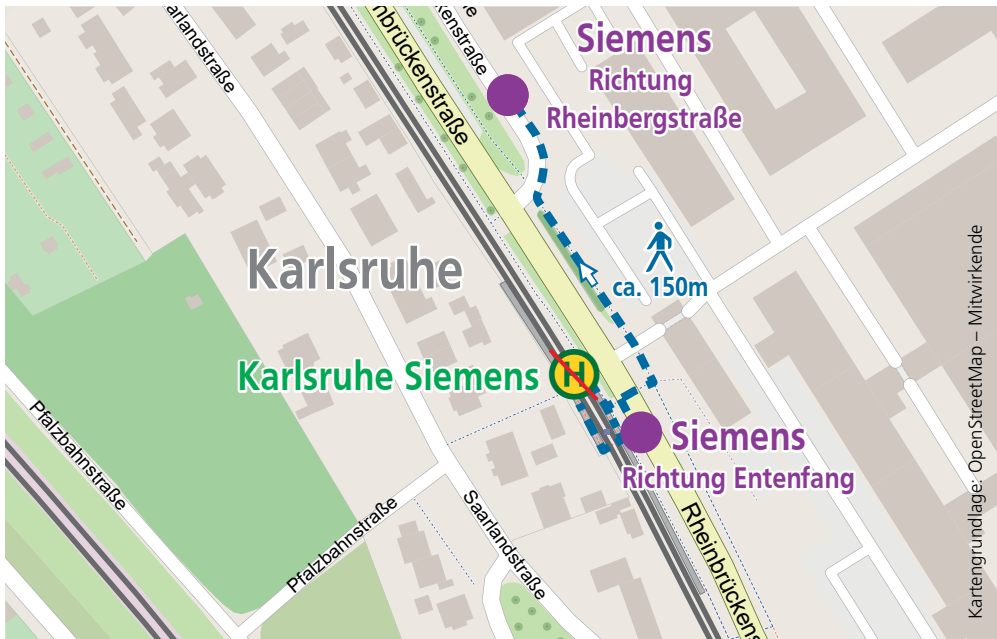
Haltestellen „Mühlburg West“ für die Haltestelle Mühlburg West



Haltestellen „Herweghstraße“ für die Haltestelle Herweghstraße



Haltestellen „Siemens“ für die Haltestelle Siemens



Haltestelle „Eggensteiner Straße“ für die Haltestelle Eggensteiner Straße





## Karlsruhe Entenfang

während der Bauarbeiten  
am Albtalbahnhof, in Knielingen sowie am Lameyplatz  
(27. Juli, 03:30 Uhr bis 10. August 2023, 03:30 Uhr)

Phase 4

1. Bauabschnitt

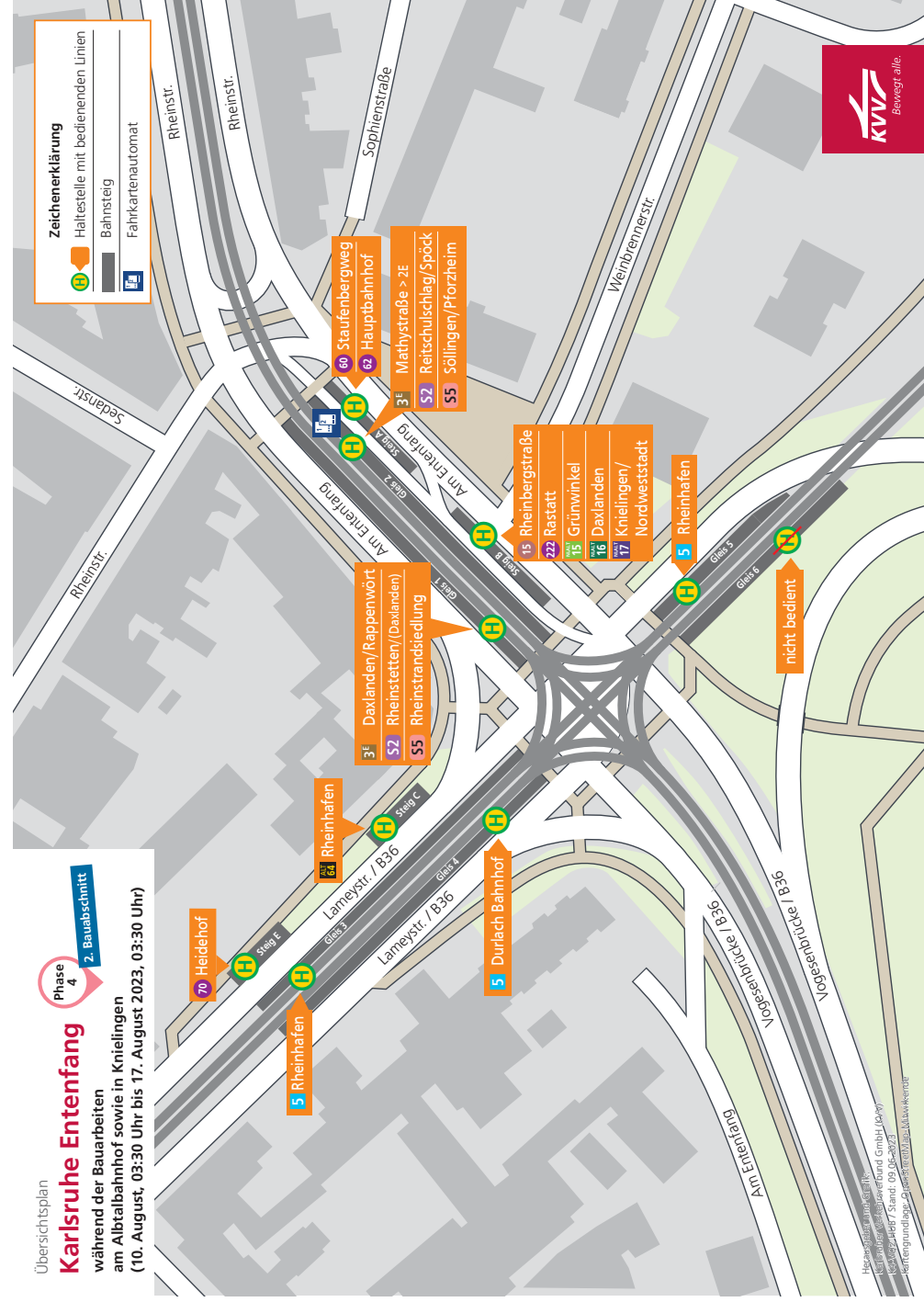


## Karlsruhe Entenfang

während der Bauarbeiten  
am Albtalbahnhof sowie in Knielingen  
(10. August, 03:30 Uhr bis 17. August 2023, 03:30 Uhr)

Phase 4

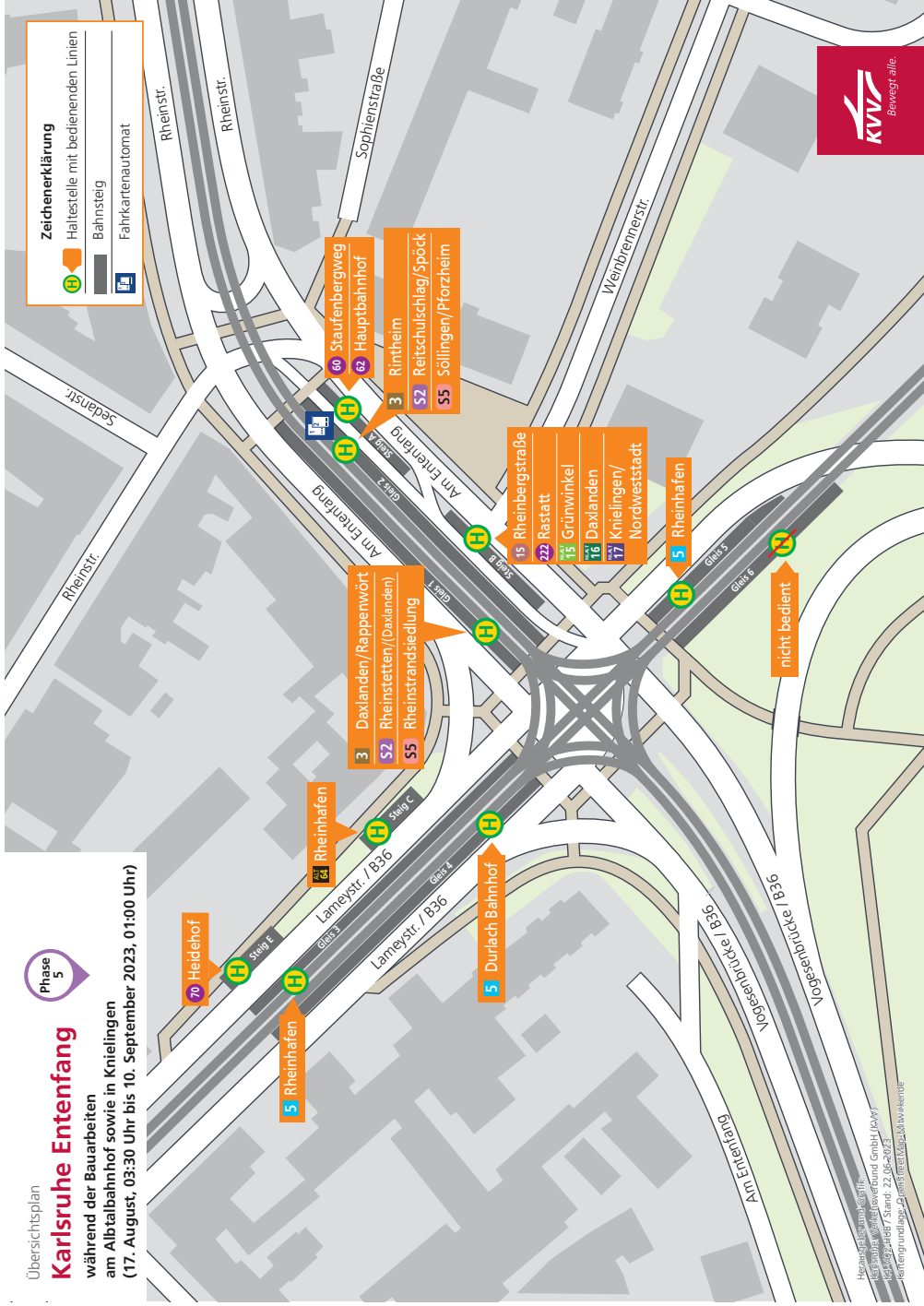
2. Bauabschnitt



## Karlsruhe Entenfang

während der Bauarbeiten  
am Albtalbahnhof sowie in Knielingen  
(17. August, 03:30 Uhr bis 10. September 2023, 01:00 Uhr)

Phase 5




## Karlsruhe Rheinbergstraße

während der Bauarbeiten am Albtalbahnhof, in Knielingen und am Lameyplatz  
(27. Juli, 03:30 Uhr bis 10. September 2023, 01:00 Uhr)

Phase 4

Phase 5



# Karlsruhe Weinbrennerplatz

während der Bauarbeiten  
am Albtalbahnhof, in Knielingen sowie am Lamesplatz  
(27. Juli, 03:30 Uhr bis 10. August 2023, 03:30 Uhr)

Phase 4  
1. Bauabschnitt

nicht bedient

55 Kühler Krug/  
Benzstraße

5 Durlach Bahnhof

12 Hauptbahnhof (über ZKM)  
Nur zu Zeiten der nightliner!

55 Hauptbahnhof

4 Oberreit  
M2 Oberreit

4 Waldstadt  
M2 Durlach

3E Mathysstraße  
> 2E Knielingen Nord

3E Daxlanden/Rappenwört  
5 Entenfang

**Zeichenerklärung**

- Haltestelle mit bedienenden Linien
- Bahnsteig
- Fahrkartenautomat

Herausgeber und Grafik:  
Karlsruher Verkehrsverbund GmbH (KVV)  
K4-VQ2-HUB / Stand: 09.06.2023  
Kartengrundlage: OpenStreetMap-Mitwirkende

Weinbrennerschule



# Karlsruhe Weinbrennerplatz

während der Bauarbeiten  
am Albtalbahnhof sowie in Knielingen  
(10. August, 03:30 Uhr bis 17. August 2023, 03:30 Uhr)

Phase 4  
2. Bauabschnitt

5 Rheinhalten

55 Kühler Krug/  
Benzstraße

5 Durlach Bahnhof

12 Hauptbahnhof (über ZKM)  
Nur zu Zeiten der nightliner!

55 Hauptbahnhof

4 Oberreit  
M2 Oberreit

4 Waldstadt  
M2 Durlach

3E Mathysstraße  
> 2E Knielingen Nord

3E Daxlanden/Rappenwört  
5 Entenfang

**Zeichenerklärung**

- Haltestelle mit bedienenden Linien
- Bahnsteig
- Fahrkartenautomat

Herausgeber und Grafik:  
Karlsruher Verkehrsverbund GmbH (KVV)  
K4-VQ2-HUB / Stand: 09.06.2023  
Kartengrundlage: OpenStreetMap-Mitwirkende

Weinbrennerschule



BAUSTELLENFAHRPLAN gültig ab 27.07.2023 (03:30 Uhr) KA Entenfang - Rheinhafen

Table with 2 columns: Station and Time. Includes routes like Karlsruhe Entenfang (Steig D) and Rheinhafen.

Table with 2 columns: Station and Time. Includes routes like Karlsruhe Entenfang (Steig D) and Rheinhafen.

In den Fahrzeugen des Ersatzverkehrs ist die Mitnahme von Fahrrädern grundsätzlich ausgeschlossen

BAUSTELLENFAHRPLAN gültig ab 27.07.2023 (03:30 Uhr) KA Rheinhafen - Entenfang

Table with 2 columns: Station and Time. Includes routes like Karlsruhe Rheinhafen and Entenfang (Steig D).

Table with 2 columns: Station and Time. Includes routes like Karlsruhe Rheinhafen and Entenfang (Steig D).

In den Fahrzeugen des Ersatzverkehrs ist die Mitnahme von Fahrrädern grundsätzlich ausgeschlossen

BAUSTELLENFAHRPLAN gültig ab 27.07.2023 (03:30 Uhr) KA Entenfang - Siemens - Rheinbergstraße

Table with 2 columns: Station and Time. Includes routes like Karlsruhe Entenfang (Steig B), Mühlbura West, Rheinbergstraße, and Germersheim.

Table with 2 columns: Station and Time. Includes routes like Karlsruhe Entenfang (Steig B), Mühlbura West, Rheinbergstraße, and Germersheim.

Table with 2 columns: Station and Time. Includes routes like Karlsruhe Entenfang (Steig B), Mühlbura West, Rheinbergstraße, and Germersheim.



15

BAUSTELLENFAHRPLAN gültig ab 27.07.2023 (03:30 Uhr)  
KA Entenfang - Siemens - Rheinbergstraße

Table with columns for time, location, and numerical values. Includes sections for Samstag and Sonntag.

Table with columns for time, location, and numerical values. Includes section for Sonntag.

Table with columns for time, location, and numerical values. Includes section for Sonntag.

Table with columns for time, location, and numerical values. Includes section for Sonntag.

Table with columns for time, location, and numerical values. Includes section for Sonntag.

Table with columns for time, location, and numerical values. Includes section for Sonntag.

N = nicht, 10.09.2023  
In den Fahrzeugen des Ersatzverkehrs ist die Mitnahme von Fahrrädern grundsätzlich ausgeschlossen

15

BAUSTELLENFAHRPLAN gültig ab 27.07.2023 (03:30 Uhr)  
KA Rheinbergstraße - Siemens - Entenfang

Table with columns for time, location, and numerical values. Includes section for Montag - Freitag.

m = nur montags  
In den Fahrzeugen des Ersatzverkehrs ist die Mitnahme von Fahrrädern grundsätzlich ausgeschlossen

BAUSTELLENFAHRPLAN gültig ab 27.07.2023 (03:30 Uhr)  
KA Rheinbergstraße - Siemens - Entenfang

Montag - Freitag
Wörth (Rhein) Badepark
Wörth (Rhein)
Knielingen, Rheinbergstraße
Germersheim
Wörth (Rhein)
Knielingen, Rheinbergstraße
Eggensteiner Straße
Herwegstraße
Siemens
Karlsruhe Mühlburg West
Starkstraße
Lameyplatz
Entenfang (Steig B)

Montag - Freitag
Wörth (Rhein) Badepark
Wörth (Rhein)
Knielingen, Rheinbergstraße
Wörth (Rhein)
Knielingen, Rheinbergstraße
Eggensteiner Straße
Herwegstraße
Siemens
Karlsruhe Mühlburg West
Starkstraße
Lameyplatz
Entenfang (Steig B)

Montag - Freitag
Wörth (Rhein) Badepark
Wörth (Rhein)
Knielingen, Rheinbergstraße
Germersheim
Wörth (Rhein)
Knielingen, Rheinbergstraße
Eggensteiner Straße
Herwegstraße
Siemens
Karlsruhe Mühlburg West
Starkstraße
Lameyplatz
Entenfang (Steig B)

Montag - Freitag
Wörth (Rhein) Badepark
Wörth (Rhein)
Knielingen, Rheinbergstraße
Germersheim
Wörth (Rhein)
Knielingen, Rheinbergstraße
Eggensteiner Straße
Herwegstraße
Siemens
Karlsruhe Mühlburg West
Starkstraße
Lameyplatz
Entenfang (Steig B)

Montag - Freitag
Wörth (Rhein) Badepark
Wörth (Rhein)
Knielingen, Rheinbergstraße
Germersheim
Wörth (Rhein)
Knielingen, Rheinbergstraße
Eggensteiner Straße
Herwegstraße
Siemens
Karlsruhe Mühlburg West
Starkstraße
Lameyplatz
Entenfang (Steig B)

Samstag
Wörth (Rhein) Badepark
Wörth (Rhein)
Knielingen, Rheinbergstraße
Germersheim
Wörth (Rhein)
Knielingen, Rheinbergstraße
Eggensteiner Straße
Herwegstraße
Siemens
Karlsruhe Mühlburg West
Starkstraße
Lameyplatz
Entenfang (Steig B)

Samstag
Wörth (Rhein) Badepark
Wörth (Rhein)
Knielingen, Rheinbergstraße
Germersheim
Wörth (Rhein)
Knielingen, Rheinbergstraße
Eggensteiner Straße
Herwegstraße
Siemens
Karlsruhe Mühlburg West
Starkstraße
Lameyplatz
Entenfang (Steig B)

Samstag
Wörth (Rhein) Badepark
Wörth (Rhein)
Knielingen, Rheinbergstraße
Germersheim
Wörth (Rhein)
Knielingen, Rheinbergstraße
Eggensteiner Straße
Herwegstraße
Siemens
Karlsruhe Mühlburg West
Starkstraße
Lameyplatz
Entenfang (Steig B)

Samstag
Wörth (Rhein) Badepark
Wörth (Rhein)
Knielingen, Rheinbergstraße
Germersheim
Wörth (Rhein)
Knielingen, Rheinbergstraße
Eggensteiner Straße
Herwegstraße
Siemens
Karlsruhe Mühlburg West
Starkstraße
Lameyplatz
Entenfang (Steig B)

In den Fahrzeugen des Ersatzverkehrs ist die Mitnahme von Fahrrädern grundsätzlich ausgeschlossen

BAUSTELLENFAHRPLAN gültig ab 27.07.2023 (03:30 Uhr)  
KA Rheinbergstraße - Siemens - Entenfang

Table for Saturday (Samstag) showing bus routes between stations like Wörth (Rhein) Badepark, Wörth (Rhein), Knielingen, Rheinbergstraße, Germersheim, Wörth (Rhein), Knielingen, Rheinbergstraße, Eggensteiner Straße, Herwegstraße, Siemens, Karlsruhe Mühlburg West, Starckstraße, Lameyplatz, Entenfang, and Steig B.

Table for Sunday (Sonntag) showing bus routes between stations like Wörth (Rhein) Badepark, Wörth (Rhein), Knielingen, Rheinbergstraße, Germersheim, Wörth (Rhein), Knielingen, Rheinbergstraße, Eggensteiner Straße, Herwegstraße, Siemens, Karlsruhe Mühlburg West, Starckstraße, Lameyplatz, Entenfang, and Steig B.

Table for Monday (Montag) showing bus routes between stations like Wörth (Rhein) Badepark, Wörth (Rhein), Knielingen, Rheinbergstraße, Germersheim, Wörth (Rhein), Knielingen, Rheinbergstraße, Eggensteiner Straße, Herwegstraße, Siemens, Karlsruhe Mühlburg West, Starckstraße, Lameyplatz, Entenfang, and Steig B.

Table for Tuesday (Dienstag) showing bus routes between stations like Wörth (Rhein) Badepark, Wörth (Rhein), Knielingen, Rheinbergstraße, Germersheim, Wörth (Rhein), Knielingen, Rheinbergstraße, Eggensteiner Straße, Herwegstraße, Siemens, Karlsruhe Mühlburg West, Starckstraße, Lameyplatz, Entenfang, and Steig B.

Table for Wednesday (Mittwoch) showing bus routes between stations like Wörth (Rhein) Badepark, Wörth (Rhein), Knielingen, Rheinbergstraße, Germersheim, Wörth (Rhein), Knielingen, Rheinbergstraße, Eggensteiner Straße, Herwegstraße, Siemens, Karlsruhe Mühlburg West, Starckstraße, Lameyplatz, Entenfang, and Steig B.

Table for Thursday (Donnerstag) showing bus routes between stations like Wörth (Rhein) Badepark, Wörth (Rhein), Knielingen, Rheinbergstraße, Germersheim, Wörth (Rhein), Knielingen, Rheinbergstraße, Eggensteiner Straße, Herwegstraße, Siemens, Karlsruhe Mühlburg West, Starckstraße, Lameyplatz, Entenfang, and Steig B.

N = nicht; 10.09.2023  
In den Fahrzeugen des Ersatzverkehrs ist die Mitnahme von Fahrrädern grundsätzlich ausgeschlossen



# Informationen

## **Karlsruher Verkehrsverbund GmbH (KVV)**

Tullastraße 71, 76131 Karlsruhe

[kvv.de](http://kvv.de), [info@kvv.karlsruhe.de](mailto:info@kvv.karlsruhe.de)

Telefax 0721 6107-5889



**KVV-Service-Telefon:** 0721 6107-5885

## **KVV-Fahrkarten online oder als App:**

[kvv.de/onlineverkauf](http://kvv.de/onlineverkauf)

## **Eine App – alle Möglichkeiten – ein Konto:**

[kvv.de/regiomove](http://kvv.de/regiomove)

# KVV-Kundenzentren

## **Karlsruhe**

Weinbrennerhaus am Marktplatz  
Kundeninformationszentrum (KIZ) Durlacher Allee  
Hauptbahnhof

Komplettes Sortiment  
hier erhältlich

## **Rastatt**

VERA, Herrenstraße 15

## **Bruchsal**

Stadtbusbüro, Hoheneggerstraße 7

## **Baden-Baden**

Stadtwerke Baden-Baden – Verkehrsbetriebe  
Kundenzentrum am Augustaplatz

## **Ettlingen**

Bahnhof Ettlingen, Wilhelmstraße 2

Auskünfte erhalten Sie auch bei den Bahnhöfen und den Verkaufsstellen vor Ort.

Aus Verantwortung – gedruckt auf Umweltpapier.