

**S2** **S5** **S51**  
**3** **5** **17**

## Bauarbeiten am Entenfang

Umleitungspläne, Fußwegepläne und weitere Informationen zu den Bauarbeiten



**Phase  
2**

11. Mai, 3:30 Uhr,  
bis 21. Juni, 6:30 Uhr

# Informationen zu den Bauarbeiten

## Angepasstes Betriebskonzept während der Baumaßnahme

Die Verkehrsbetriebe Karlsruhe (VBK) führen in diesem Jahr im Bereich des Entenfangs umfangreiche Gleisbauarbeiten zur Instandhaltung und Modernisierung ihres Schienennetzes durch, damit die Fahrgäste und Bürger\*innen der Fächerstadt auch zukünftig von einem leistungsstarken Nahverkehrsangebot profitieren. Ab Montag, 11. Mai, 3.30 Uhr, beginnt am Entenfang die nächste Bauphase. Hierbei werden unter anderem Gleise und Weichen erneuert. Die Bauarbeiten führen zu Einschränkungen bei verschiedenen Bahnlinien der VBK und der Albtal-Verkehrs-Gesellschaft (AVG) sowie beim Individualverkehr. Die Arbeiten in dieser zweiten Phase dauern voraussichtlich bis Sonntag, 21. Juni, 6:30 Uhr, an.

Für die Dauer der Baumaßnahmen passen die VBK und AVG ihr Liniennetzkonzept und Fahrplanangebot entsprechend an. Die Linien 3 und S2 werden dann über die Schillerstraße, den Weinbrennerplatz und den Kühlen Krug zum Entenfang umgeleitet. Die Linie 5 verkehrt in diesem Zeitraum nicht bis zum Entenfang bzw. Rheinhafen, sondern wird nach der Haltestelle Lessingstraße bis zur Europa-halle umgeleitet.

Bei den Stadtbahnlinien S5/S51 bietet die AVG ihren Fahrgästen trotz der baustellenbedingten Einschränkungen möglichst viele Fahrten in der Bauzeit an.

Deshalb verkehren die Bahnen der Linien S5/S51 an bestimmten Tagen und in speziellen Zeitfenstern auf unterschiedlichen Linienwegen. Zeitweise kann regulär über den Entenfang und die Kaiserallee gefahren werden. Wenn der Kreuzungsbereich am Entenfang nicht passierbar ist, werden die Züge ab Wörth über das DB-Gleis und Karlsruhe West zum Albtalbahnhof und weiter zum Marktplatz umgeleitet. Zusätzlich ist dann ein Schienenersatzverkehr mit Bussen (SEV-Linie 15) zwischen Mühlburger Tor und Rheinbergstraße bzw. Wörth eingerichtet. Detaillierte Hinweise zum Fahrplanangebot der Linien S5/S51 finden sich in Form eines kleinen Kalenders auch auf den Liniennetz-Aushängen an den Haltestellen.

## Weitere Bauarbeiten

### Informationen zu weiteren Bauarbeiten am Entenfang

An diese zweite Bauphase am Entenfang schließen sich ab Sonntag, 21. Juni, weitere Arbeiten an, die voraussichtlich bis zum Donnerstag, 30. Juli, andauern. In dieser dritten Bauphase kommt es zu Einschränkungen auf den Linien 3, S2 sowie den Buslinien am Entenfang. Mit diesen Arbeiten investieren die VBK und AVG gezielt in die Instandhaltung und Betriebssicherheit des Bahnnetzes. Zu der Baumaßnahme wird in einem separaten Flyer sowie über die Websites und Social-Media-Kanäle informiert.



Anhand dieses Umleitungssymbols erkennen Sie, dass einzelne Bahnen nicht die übliche Strecke fahren.



Bitte beachten Sie, dass in den Bussen kein Fahrkartenkauf möglich ist.

Fahrgäste werden gebeten, im Vorfeld eine Fahrkarte am Automaten zu lösen oder die Fahrkarten-Apps zu nutzen.






In den Bussen des Ersatzverkehrs ist die Mitnahme von Fahrrädern grundsätzlich ausgeschlossen.

Vielen Dank für Ihr Verständnis!

**!** Bitte informieren Sie sich vor Fahrtantritt tages- und uhrzeitaktuell über die elektronische Fahrplanauskunft.

**Fahrkarten-App:**  
▶ DB Navigator

**Fahrkarten-App für das KVV-Gebiet:**  
▶ KVV.regiomove



Änderungen sind vorbehalten. Die aktuellsten Fahrpläne sowie weitere Informationen zur Baumaßnahme sind in den elektronischen Auskunftsmedien unter [vbk.info/fahrplanauskunft](http://vbk.info/fahrplanauskunft) oder [bahn.de](http://bahn.de) hinterlegt.



# Umleitungsplan während der Bauarbeiten am Entenfang

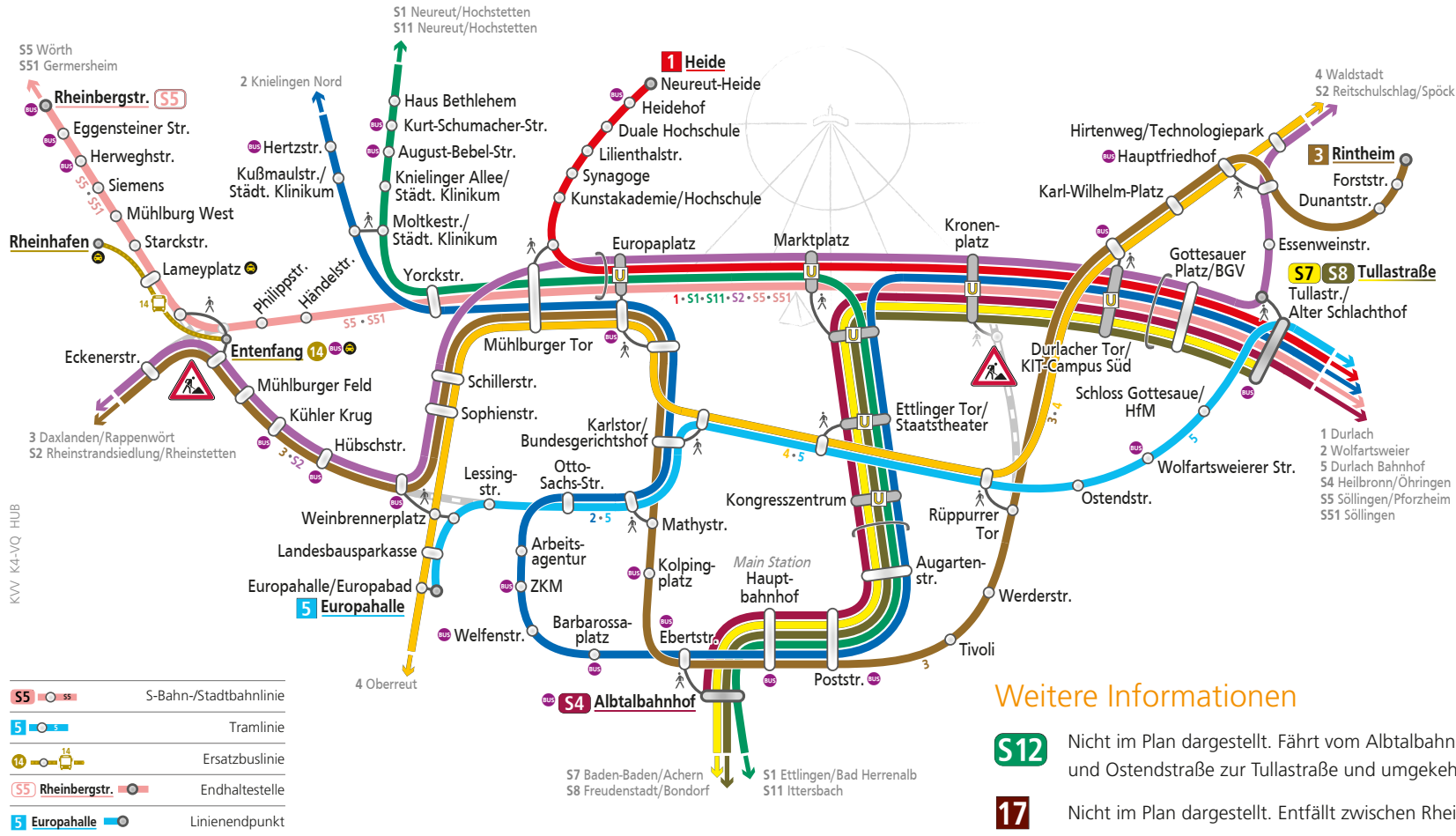
**Phase 2**

**Mo 11.05.**  
03:30

**So 21.06.**  
06:30

**! Information zu S5 / S51 beachten.**

**S2 S5 S51 3 5 17**



KVV K4-VO HUB

- S5 S-Bahn-/Stadtbahnlinie
- 5 Tramlinie
- 14 Ersatzbuslinie
- S5 Endhaltestelle
- 5 Liniendepot

© Herausgeber und Grafik:  
Karlsruher Verkehrsverbund GmbH (KVV)  
Stand: 13.04.2026. Änderungen vorbehalten.

## Information **S5 S51**

S5 / S51 fährt wie hier dargestellt nur in den markierten Zeiträumen und Uhrzeiten.  
Für die restlichen Zeiträume, die gesonderten Aushänge beachten.  
Vor der Fahrt tages- und uhrzeitaktuell die elektronische Fahrplanauskunft der AVG nutzen.

Mai						
Mo	Di	Mi	Do	Fr	Sa	So
				1	2	3
4	5	6	7	8	9	10
11	12	13	14	15	16	17
18	19	20	21	22	23	24
25	26	27	28	29	30	31

Juni						
Mo	Di	Mi	Do	Fr	Sa	So
1	2	3	4	5	6	7
8	9	10	11	12	13	14
15	16	17	18	19	20	21
22	23	24	25	26	27	28
29	30					

- 00:00 Uhr bis 06:30 Uhr  
19:30 Uhr bis 23:59 Uhr
- 00:00 Uhr bis 10:30 Uhr  
17:30 Uhr bis 23:59 Uhr
- ganztags  
00:00 Uhr bis 23:59 Uhr
- 00:00 Uhr bis 07:30 Uhr
- 19:30 Uhr bis 23:59 Uhr

## Weitere Informationen

- S12** Nicht im Plan dargestellt. Fährt vom Albtalbahnhof kommend ab Karlstor über Rüppurrer Tor und Ostendstraße zur Tullastraße und umgekehrt.
- 17** Nicht im Plan dargestellt. Entfällt zwischen Rheinhafen und Schillerstraße.
- 222** Nicht im Plan dargestellt. Fährt ab Mörsch zur Hardecksiedlung (Anschluss an Tram 4) und umgekehrt.
- Phase 3** Direkt im Anschluss beginnt **ab Sonntag, 21. Juni 2026, 06:30 Uhr, bis Donnerstag, 30. Juli 2026, 03:30 Uhr**, Phase 3 mit Einschränkungen auf den Linien 3 und S2 sowie den Buslinien am Entenfang.

# Umleitungsplan während der Bauarbeiten am Entenfang (Zustand 1)

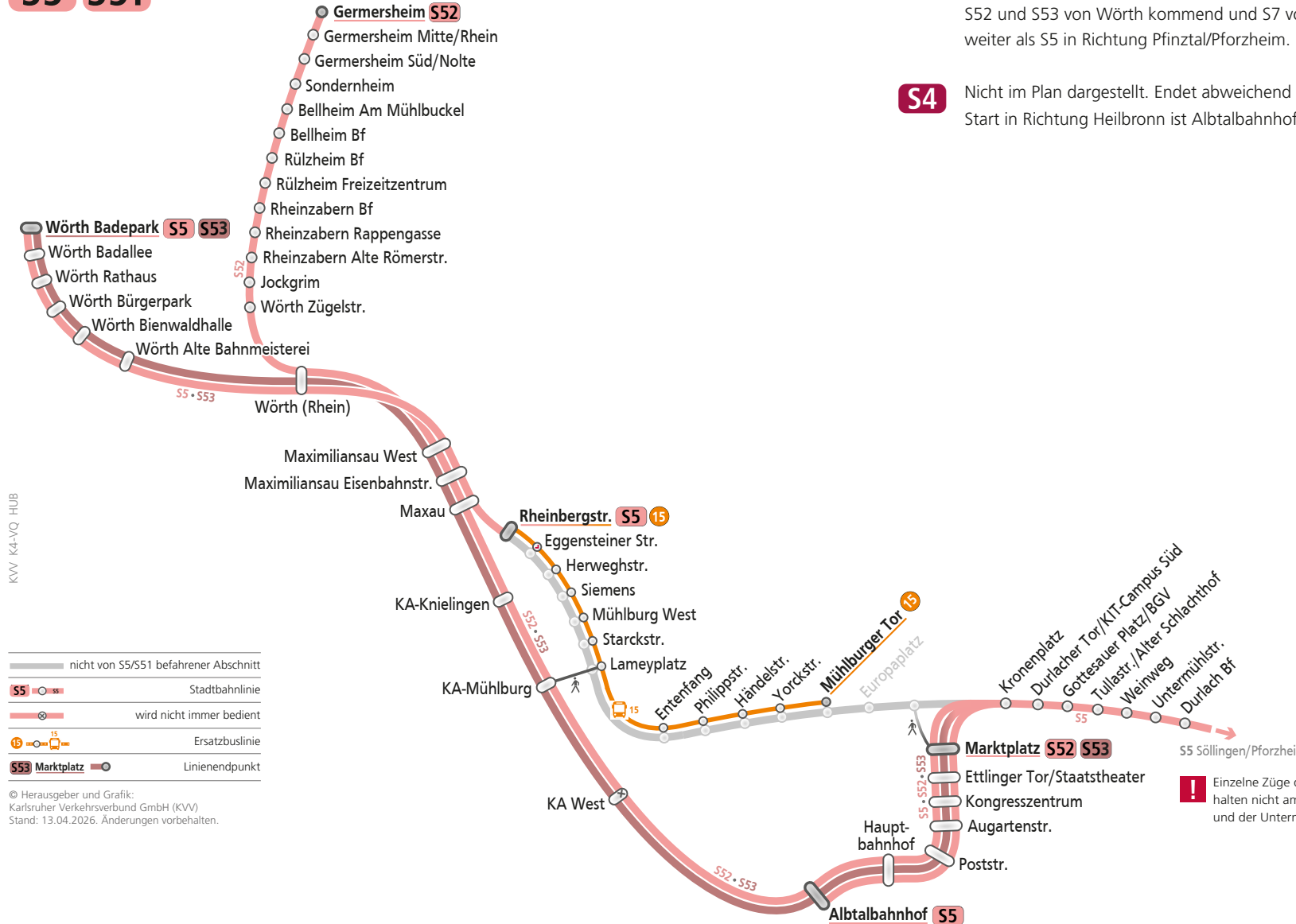
**Phase 2**

**Mo 11.05.**  
⌚ 03:30

**So 21.06.**  
⌚ 06:30

**!** Zur besseren Übersichtlichkeit sind hier nur die S5/S51 bzw. ihre Ersatzlinien dargestellt.  
Tram 3, 5, 17 und S2 fahren durchgehend Umleitung, wie auf dem Hauptplan dargestellt. Alle anderen Linien fahren regulär.

**S5 S51**



## Weitere Informationen

**Linienwechsel** S5 von Pfinztal kommend fährt teilweise ab Tullastraße weiter als S7 Richtung Rastatt oder ab Marktplatz weiter als S53 nach Wörth Badepark.

S51 von Pfinztal kommend fährt ab Marktplatz weiter als S52 nach Germersheim.

S52 und S53 von Wörth kommend und S7 von Rastatt kommend fahren ab Albtalbahnhof weiter als S5 in Richtung Pfinztal/Pforzheim.

**S4** Nicht im Plan dargestellt. Endet abweichend an der Tullastraße oder am Hauptbahnhof (Vorplatz). Start in Richtung Heilbronn ist Albtalbahnhof oder abweichend Tullastraße.

Züge fahren wie hier dargestellt nur in den markierten Zeiträumen und Uhrzeiten.  
Für die restlichen Zeiträume, die gesonderten Aushänge beachten.  
Vor der Fahrt tages- und uhrzeitaktuell die elektronische Fahrplanauskunft der AVG nutzen.

Mai						
Mo	Di	Mi	Do	Fr	Sa	So
				1	2	3
4	5	6	7	8	9	10
11	12	13	14	15	16	17
18	19	20	21	22	23	24
25	26	27	28	29	30	31

Juni						
Mo	Di	Mi	Do	Fr	Sa	So
1	2	3	4	5	6	7
8	9	10	11	12	13	14
15	16	17	18	19	20	21
22	23	24	25	26	27	28
29	30					

**tagsüber**  
06:30 Uhr bis 19:30 Uhr

**früh und tagsüber**  
03:30 Uhr bis 19:30 Uhr

**!** Einzelne Züge der S5 halten nicht am Weinweg und der Untermühlstraße.

# Umleitungsplan während der Bauarbeiten am Entenfang (Zustand 2)

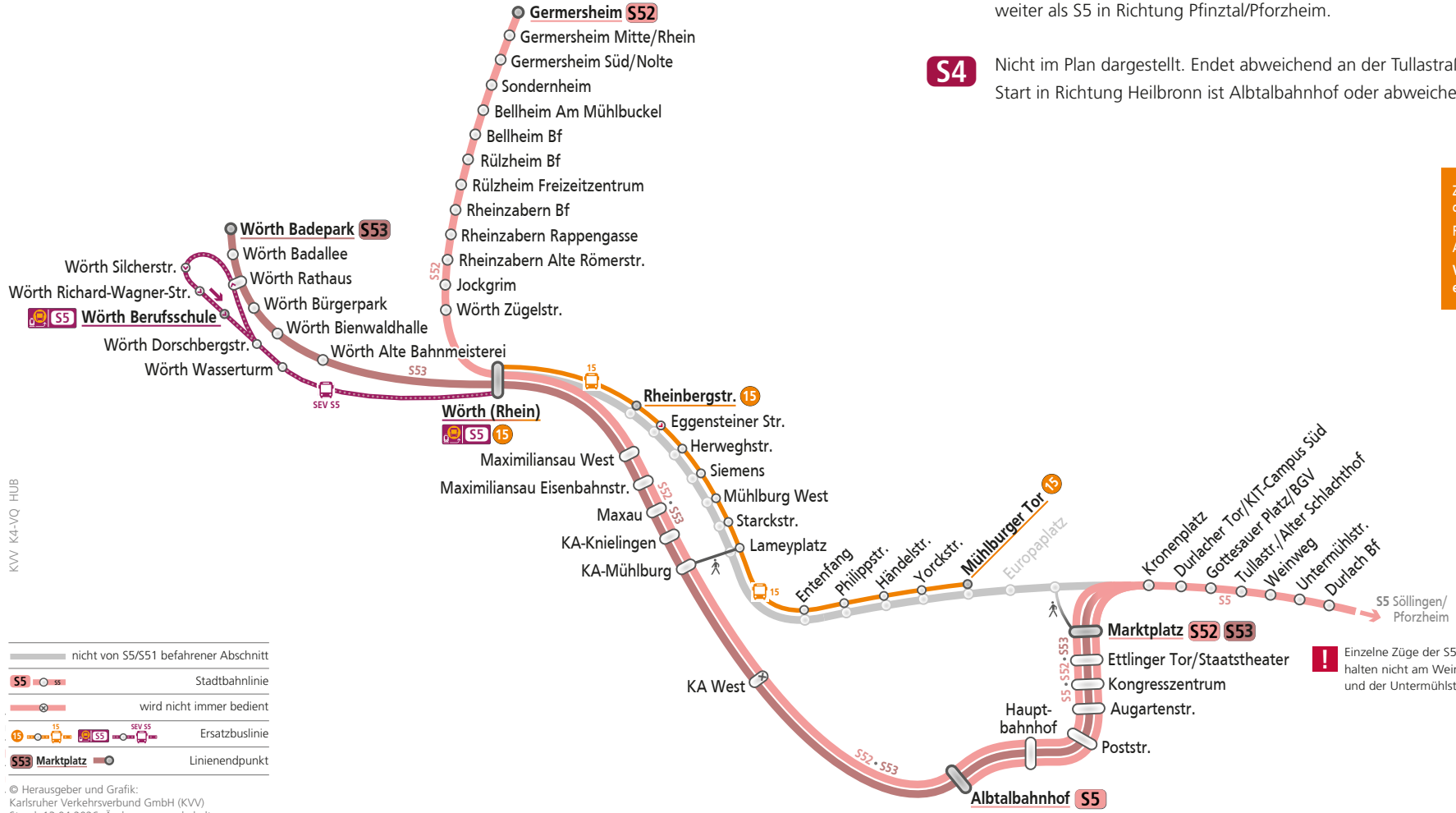
**Phase 2**

**Mo 11.05.**  
03:30

**So 21.06.**  
06:30

**!** Zur besseren Übersichtlichkeit sind hier nur die S5/S51 bzw. ihre Ersatzlinien dargestellt.  
Tram 3, 5, 17 und S2 fahren durchgehend Umleitung, wie auf dem Hauptplan dargestellt. Alle anderen Linien fahren regulär.

**S5 S51**



KVV K4-V0 HUB

- nicht von S5/S51 befahrener Abschnitt
- S5 S51  Stadtbahnlinie
- S5 S51  wird nicht immer bedient
- 15 15 S5 S51 SEV S5  Ersatzbuslinie
- S53 Marktplatz  Linienendpunkt

© Herausgeber und Grafik:  
Karlsruher Verkehrsverbund GmbH (KVV)  
Stand: 13.04.2026. Änderungen vorbehalten.

## Weitere Informationen

- Linienwechsel**
- S5 von Pfinztal kommend fährt teilweise ab Tullastraße weiter als S7 Richtung Rastatt oder ab Marktplatz weiter als S53 nach Wörth Badepark.
  - S51 von Pfinztal kommend fährt ab Marktplatz weiter als S52 nach Germersheim.
  - S52 und S53 von Wörth kommend und S7 von Rastatt kommend fahren ab Albtalbahnhof weiter als S5 in Richtung Pfinztal/Pforzheim.
- S4** Nicht im Plan dargestellt. Endet abweichend an der Tullastraße oder am Hauptbahnhof (Vorplatz). Start in Richtung Heilbronn ist Albtalbahnhof oder abweichend Tullastraße.

Züge fahren wie hier dargestellt nur in den markierten Zeiträumen und Uhrzeiten.  
Für die restlichen Zeiträume, die gesonderten Aushänge beachten.  
Vor der Fahrt tages- und uhrzeitaktuell die elektronische Fahrplanauskunft der AVG nutzen.

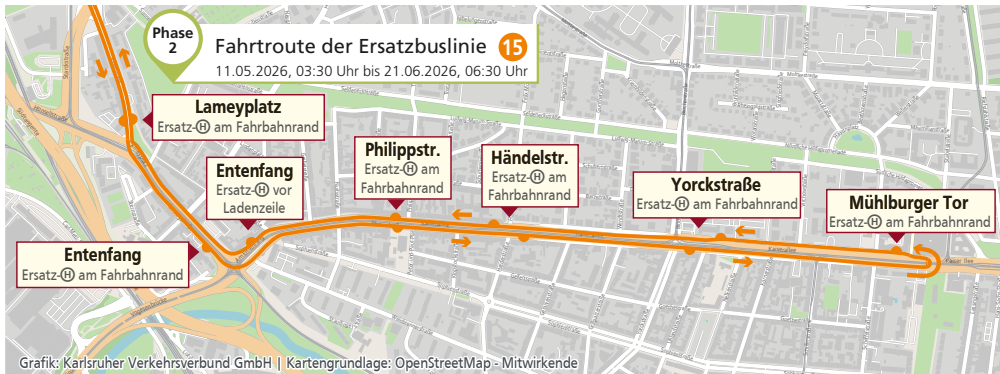
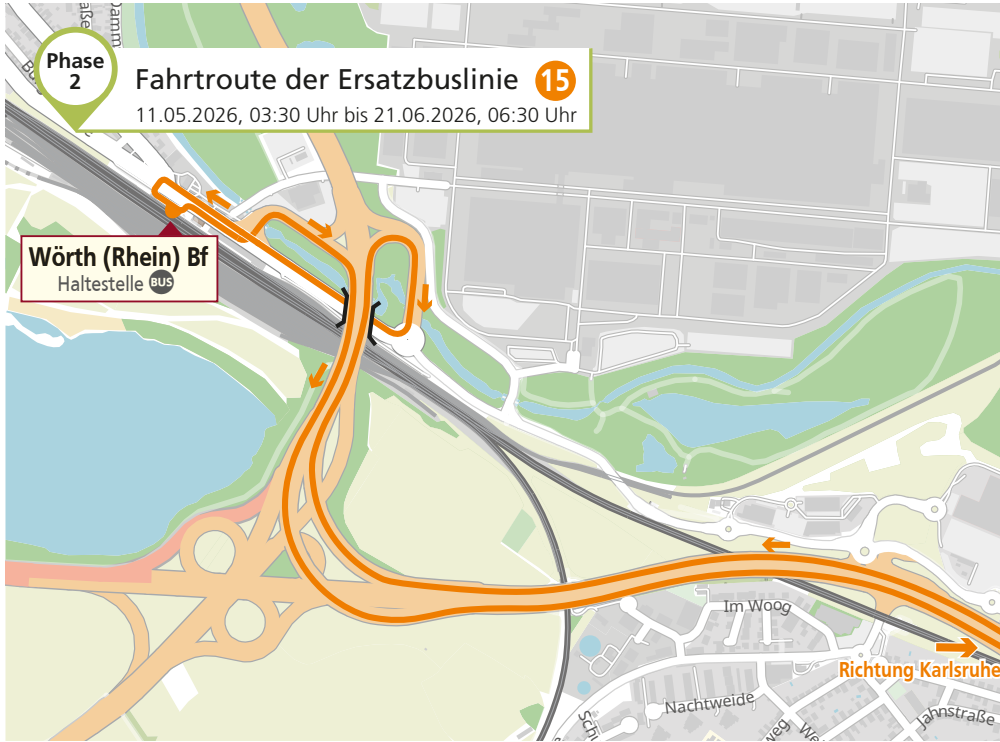
Mai						
Mo	Di	Mi	Do	Fr	Sa	So
					1	2 3
4	5	6	7	8	9	10
11	12	13	14	15	16	17
18	19	20	21	22	23	24
25	26	27	28	29	30	31

Juni						
Mo	Di	Mi	Do	Fr	Sa	So
1	2	3	4	5	6	7
8	9	10	11	12	13	14
15	16	17	18	19	20	21
22	23	24	25	26	27	28
29	30					

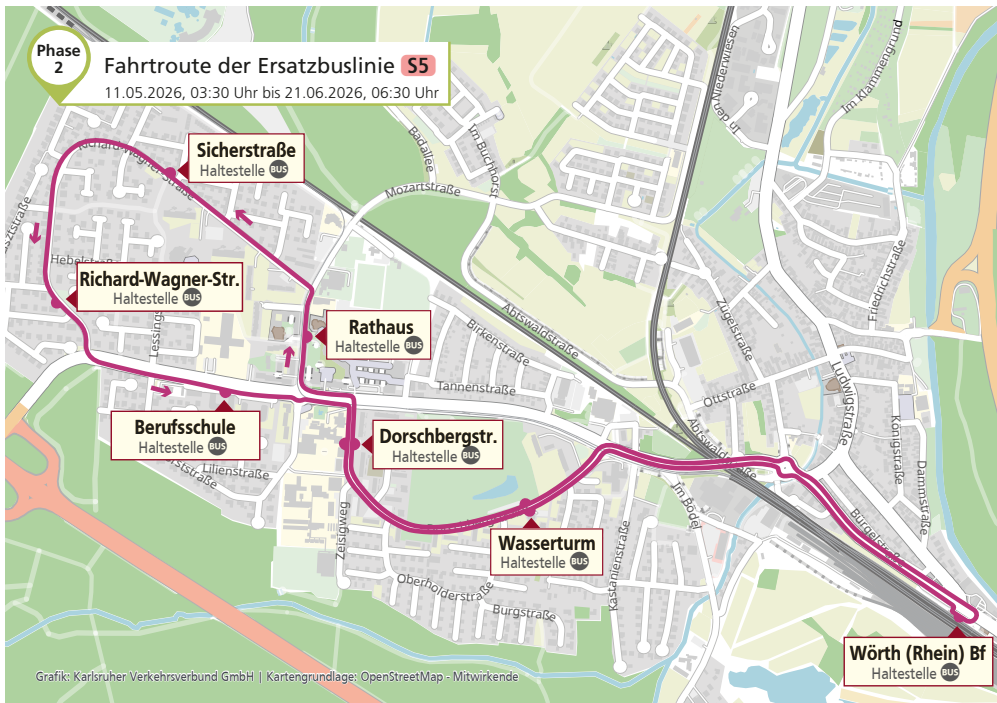
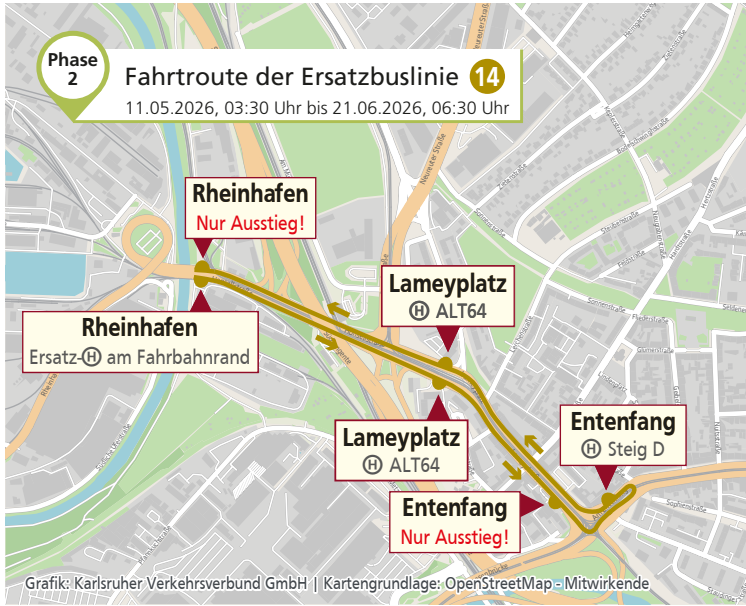
**!** Einzelne Züge der S5 halten nicht am Weinweg und der Untermühlstraße.

- tagsüber  
10:30 Uhr bis 17:30 Uhr
- 00:00 Uhr bis 02:30 Uhr  
19:30 Uhr bis 23:59 Uhr
- ganztags  
00:00 Uhr bis 23:59 Uhr
- 00:00 Uhr bis 19:30 Uhr
- 07:30 Uhr bis 23:59 Uhr

# Linienverlaufspläne

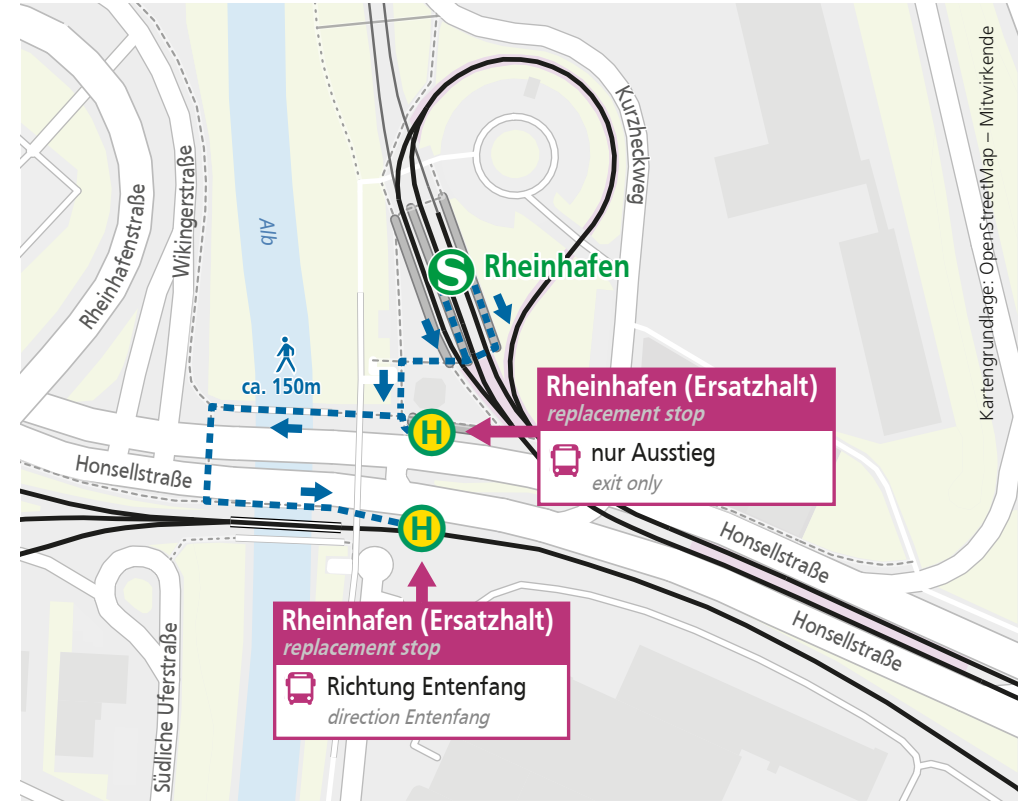


## Linienverlaufspläne



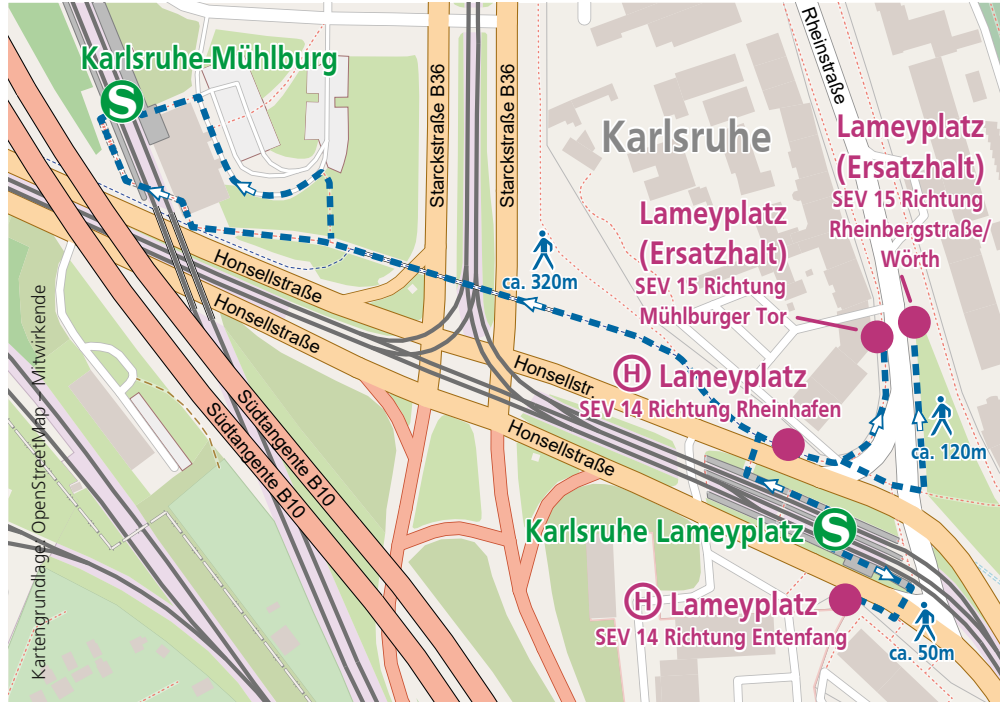
## Fußwegeplan für die Linie **14**

Ersatzhaltestellen „Rheinhafen“ für die Haltestelle Rheinhausen



## Fußwegeplan für die Linien 14 und 15

Haltestellen und Ersatzhaltestellen „Lameyplatz“ oder Haltestelle Karlsruhe-Mühlburg für die Haltestelle Karlsruhe Lameyplatz



## Fußwegepläne für die Linie 15

Ersatzhaltestellen „Yorckstraße“ für die Haltestelle Karlsruhe Yorckstraße

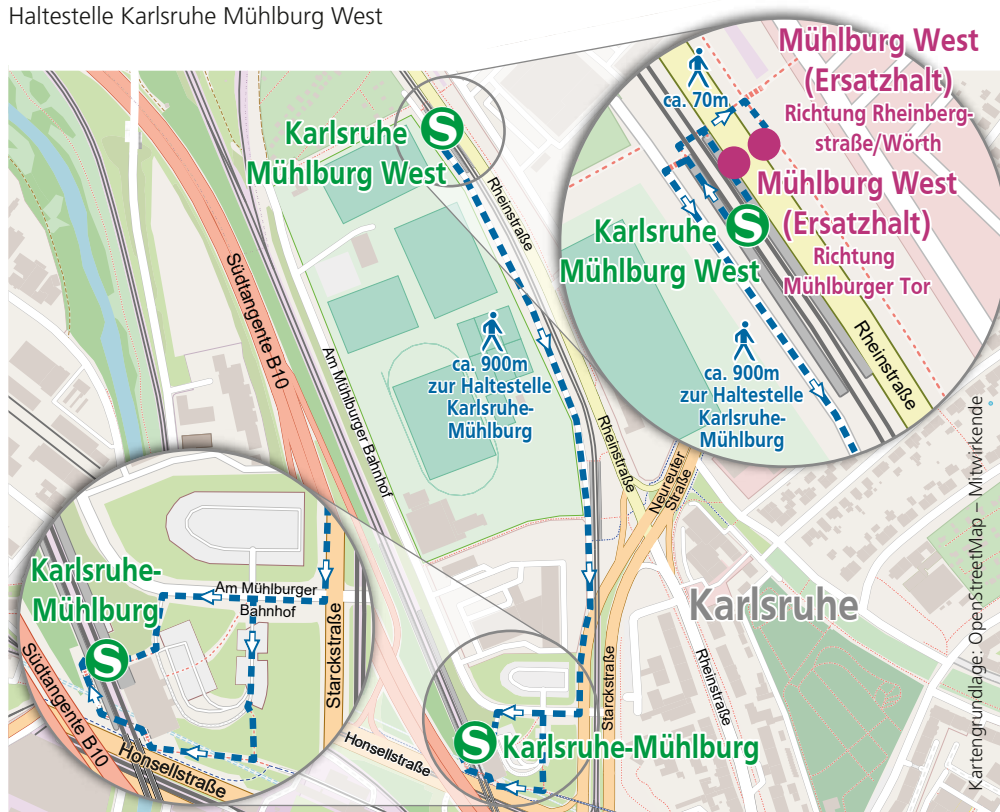


Ersatzhaltestellen „Starkstraße“ oder Haltestelle Karlsruhe-Mühlburg für die Haltestelle Karlsruhe Starkstraße

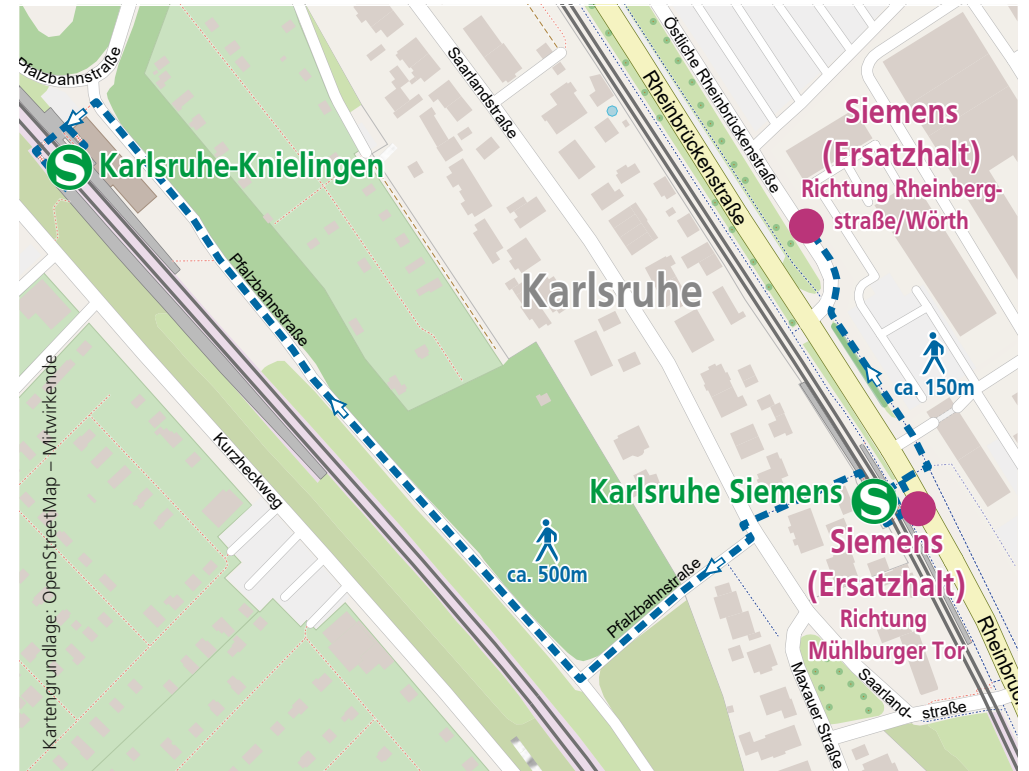


## Fußwegepläne für die Linie 15

Ersatzhaltestellen „Mühlburg West“ oder Haltestelle Karlsruhe-Mühlburg für die Haltestelle Karlsruhe Mühlburg West

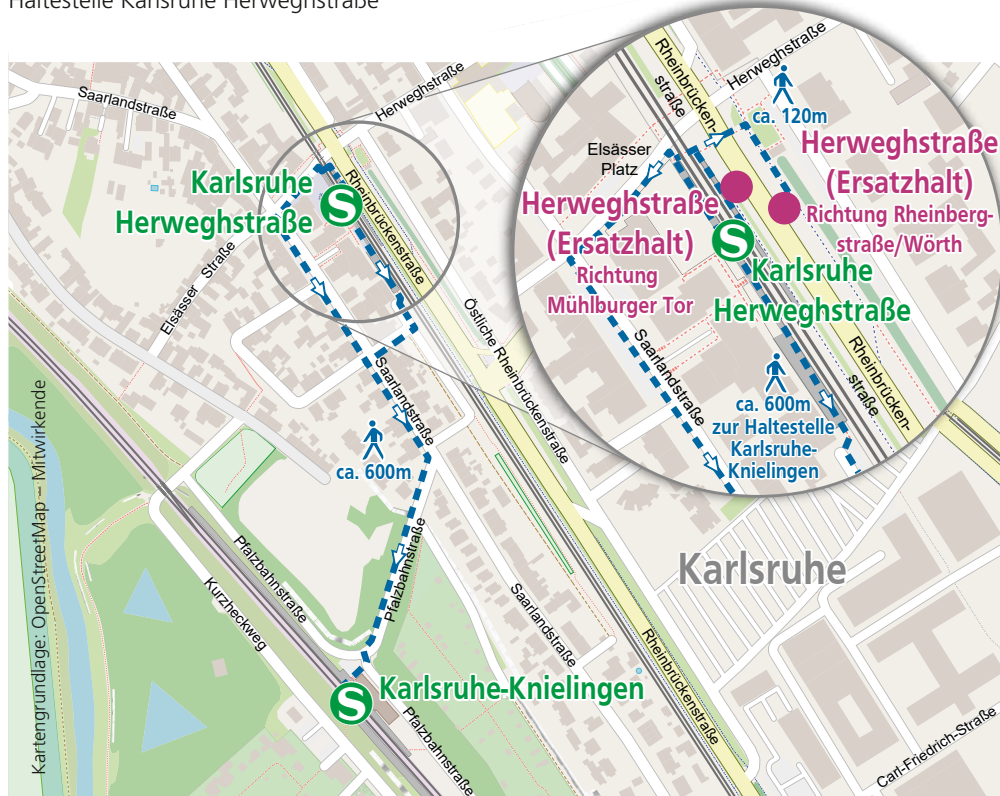


Ersatzhaltestellen „Siemens“ oder Haltestelle Karlsruhe-Knielingen für die Haltestelle Karlsruhe Siemens



## Fußwegepläne für die Linie 15

Ersatzhaltestellen „Herweghstraße“ oder Haltestelle Karlsruhe-Knielingen für die Haltestelle Karlsruhe Herweghstraße



Ersatzhaltestellen „Rheinbergstraße“ und „Eggensteiner Straße“ für die Haltestelle Karlsruhe Eggensteiner Straße

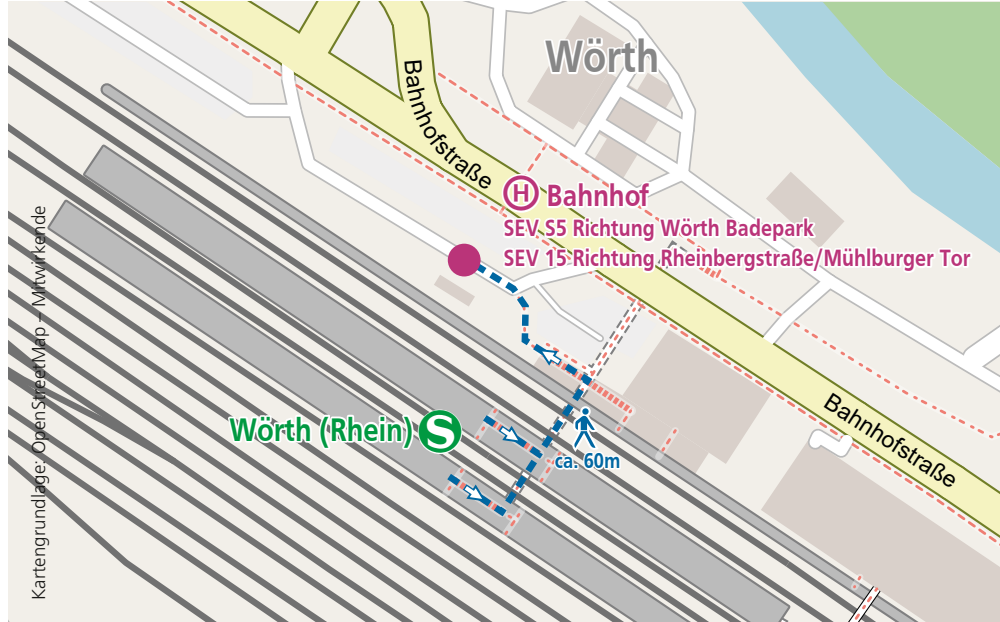


Haltestelle und Ersatzhaltestelle „Rheinbergstraße“ für die Haltestelle Karlsruhe Rheinbergstraße



## Fußwegepläne für die Linien **S5** und **15**

Haltestelle „Bahnhof“ für die Haltestelle Wörth (Rhein)

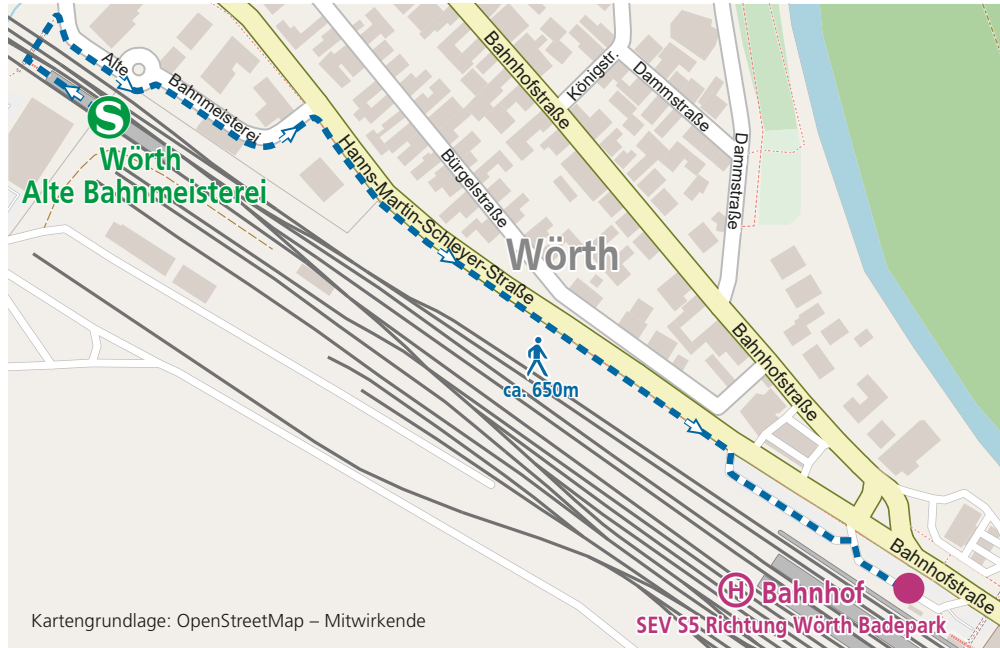


## Fußwegepläne für die Linie **S5**

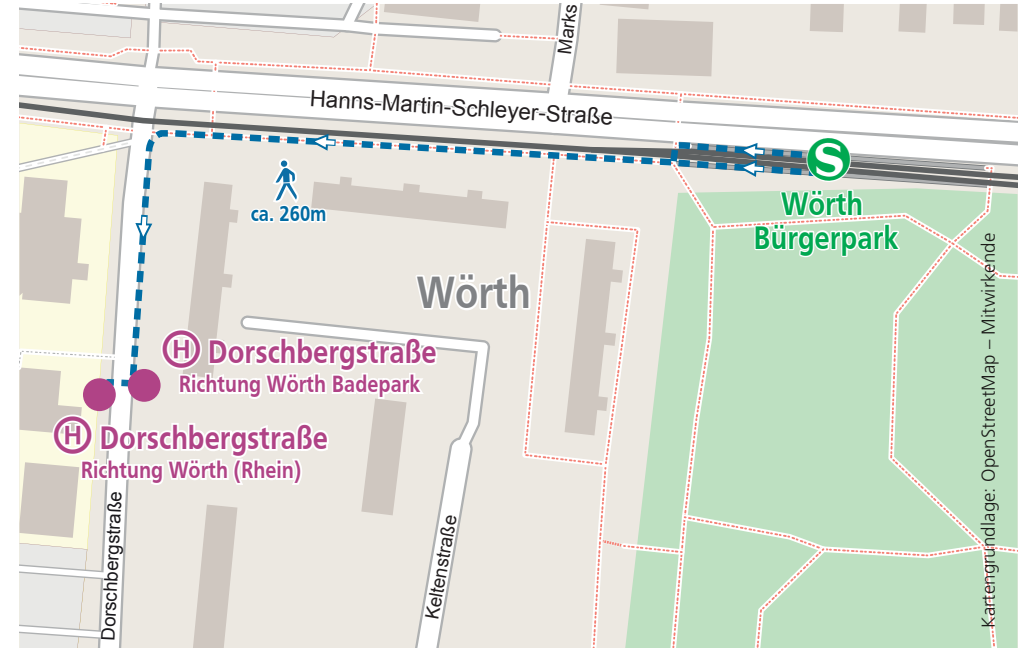
Haltestellen „Wasserturm“ für die Haltestelle Wörth Bienwaldhalle



Haltestelle „Bahnhof“ für die Haltestelle Wörth Alte Bahnmeisterei



Haltestellen „Dorschbergstraße“ für die Haltestelle Wörth Bürgerpark

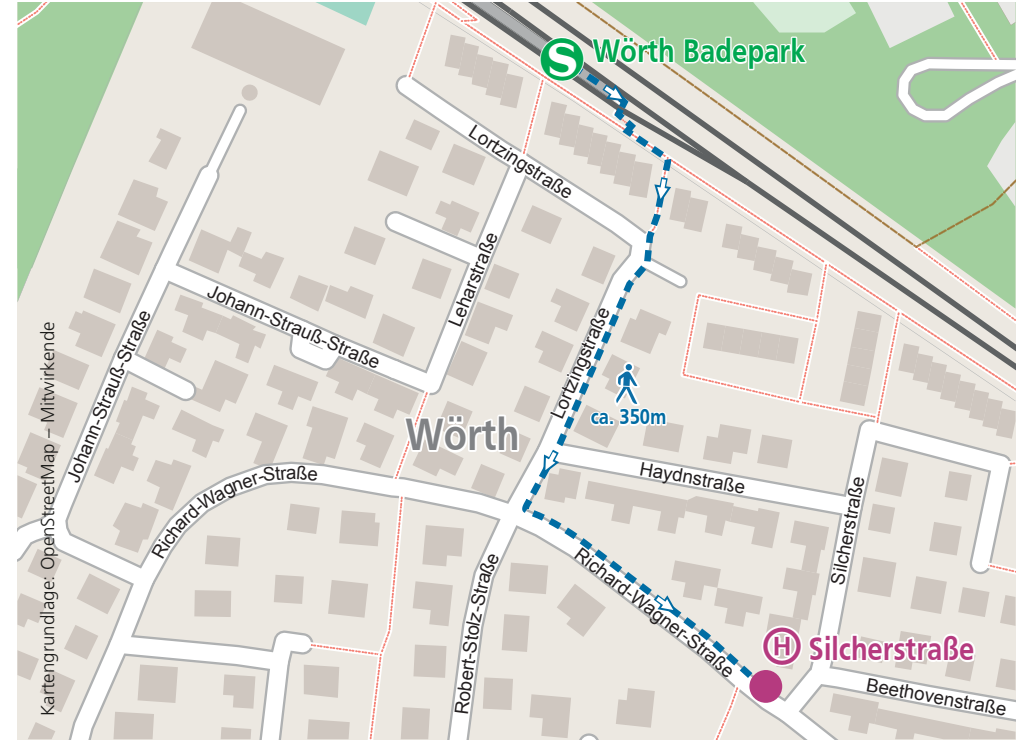


## Fußwegepläne für die Linie S5

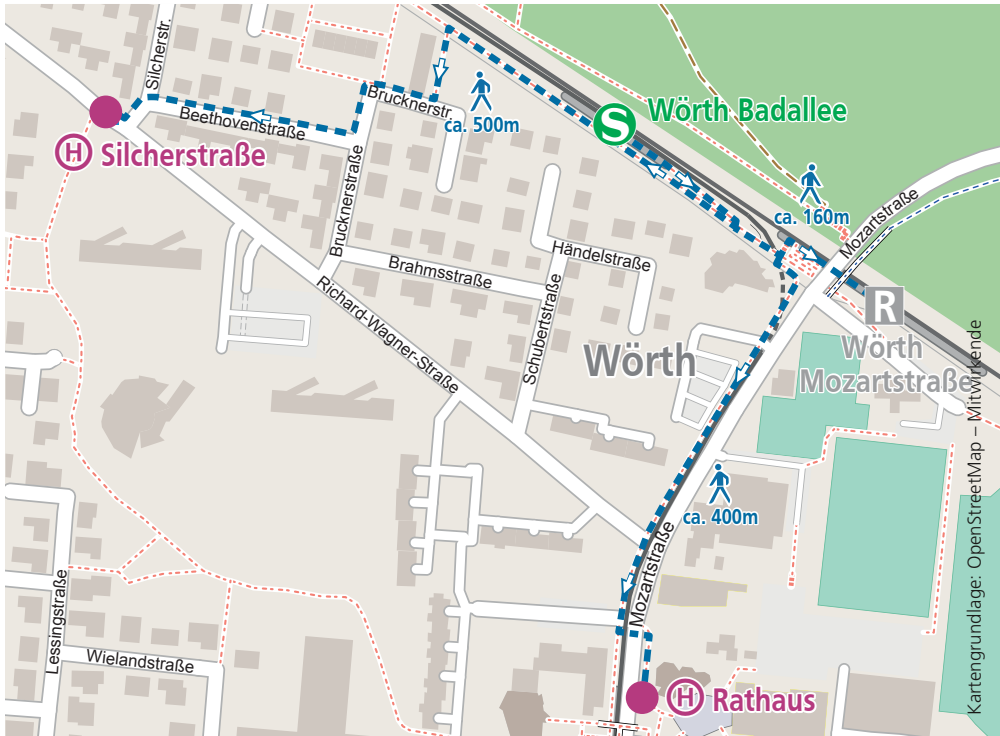
Haltestelle „Rathaus“ für die Haltestelle Wörth Rathaus



Haltestelle „Silcherstraße“ für die Haltestelle Wörth Badepark



Haltestellen „Silcherstraße“ und „Rathaus“ für die Haltestelle Wörth Badallee



# Karlsruhe Rheinbergstraße

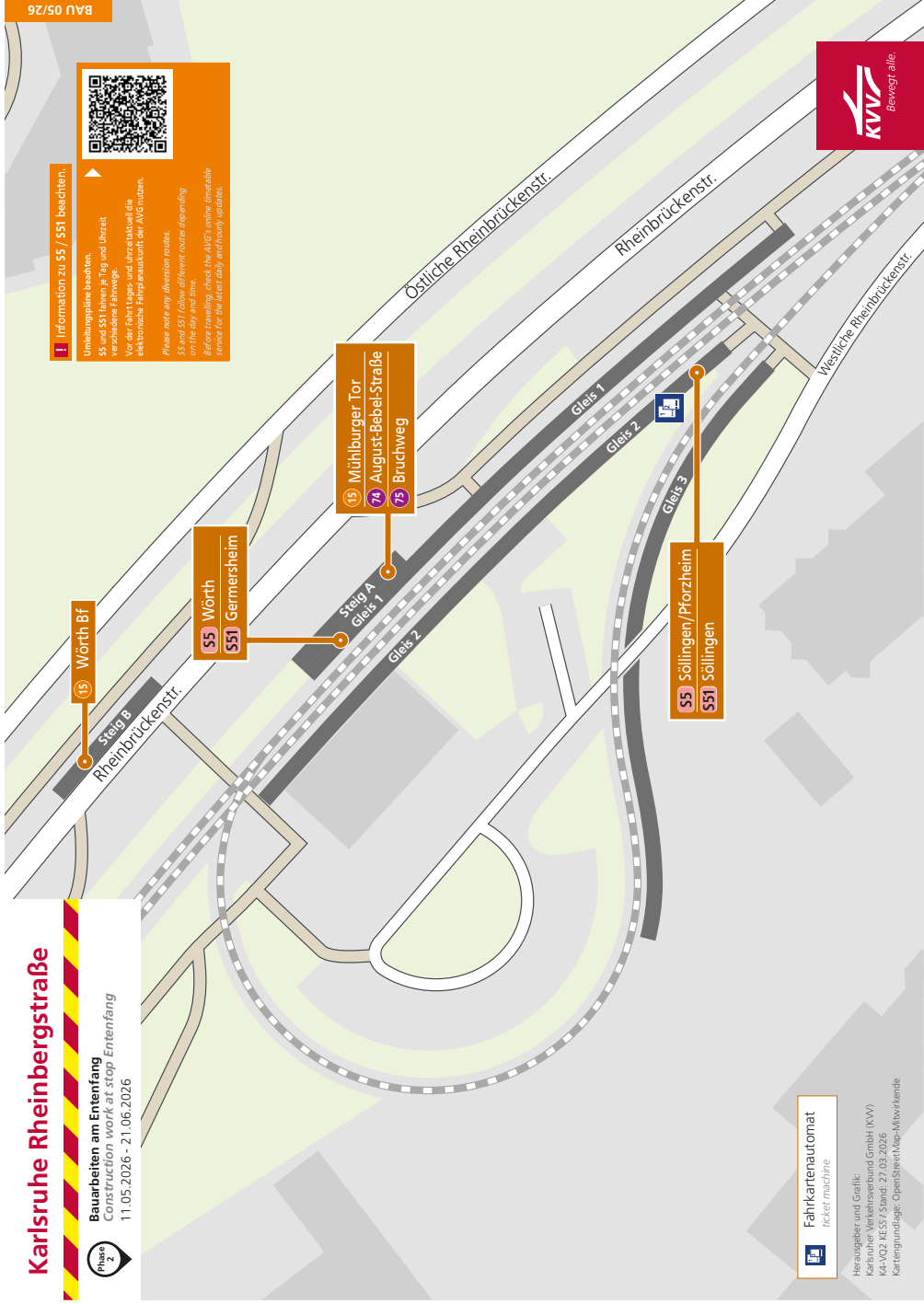
**Bauarbeiten am Ententfang**  
Construction work at stop Ententfang  
11.05.2026 – 21.06.2026



BAU 05/26

**Information zu S5 / S51 beachten.**

Umleitungspläne beachten.  
S5 und S51 fahren je Tag und Uhrzeit  
verschiedene Fahrwege.  
Vor der Fahrt Tages- und Uhrzeitplan für die  
elektronische Fahrplanauskunft der AVIS nutzen.  
Please use any diversion routes.  
S5 and S51 follow different routes depending  
on the day and time.  
Before travelling, check the AVIS online timetable  
service for the latest daily and hourly updates.



**Fahrtkartenautomat**  
ticket machine

Herausgeber und Grafik:  
Karlsruher Verkehrsverbund GmbH (KVV)  
K4-V02\_KES5 / Stand: 27.03.2026  
Kartengrundlage: OpenStreetMap-Mitwirkende



# Karlsruhe Ententfang

**Bauarbeiten am Ententfang**  
Construction work at stop Ententfang  
11.05.2026 – 21.06.2026

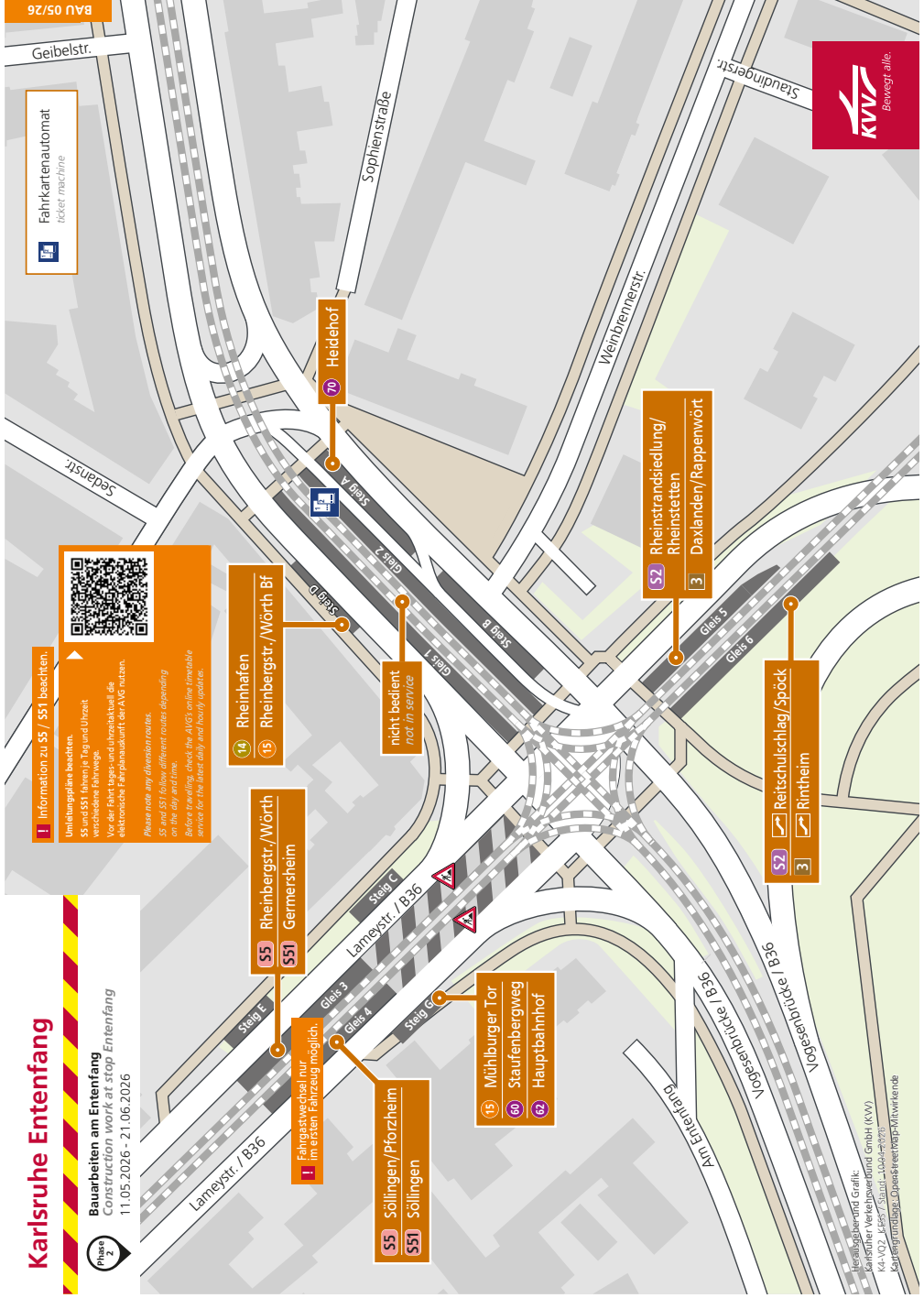


BAU 05/26

**Fahrtkartenautomat**  
ticket machine

**Information zu S5 / S51 beachten.**

Umleitungspläne beachten.  
S5 und S51 fahren je Tag und Uhrzeit  
verschiedene Fahrwege.  
Vor der Fahrt Tages- und Uhrzeitplan für die  
elektronische Fahrplanauskunft der AVIS nutzen.  
Please use any diversion routes.  
S5 and S51 follow different routes depending  
on the day and time.  
Before travelling, check the AVIS online timetable  
service for the latest daily and hourly updates.



Herausgeber und Grafik:  
Karlsruher Verkehrsverbund GmbH (KVV)  
K4-V02\_KES5 / Stand: 10.04.2025  
Kartengrundlage: OpenStreetMap-Mitwirkende



# Karlsruhe Yorckstraße

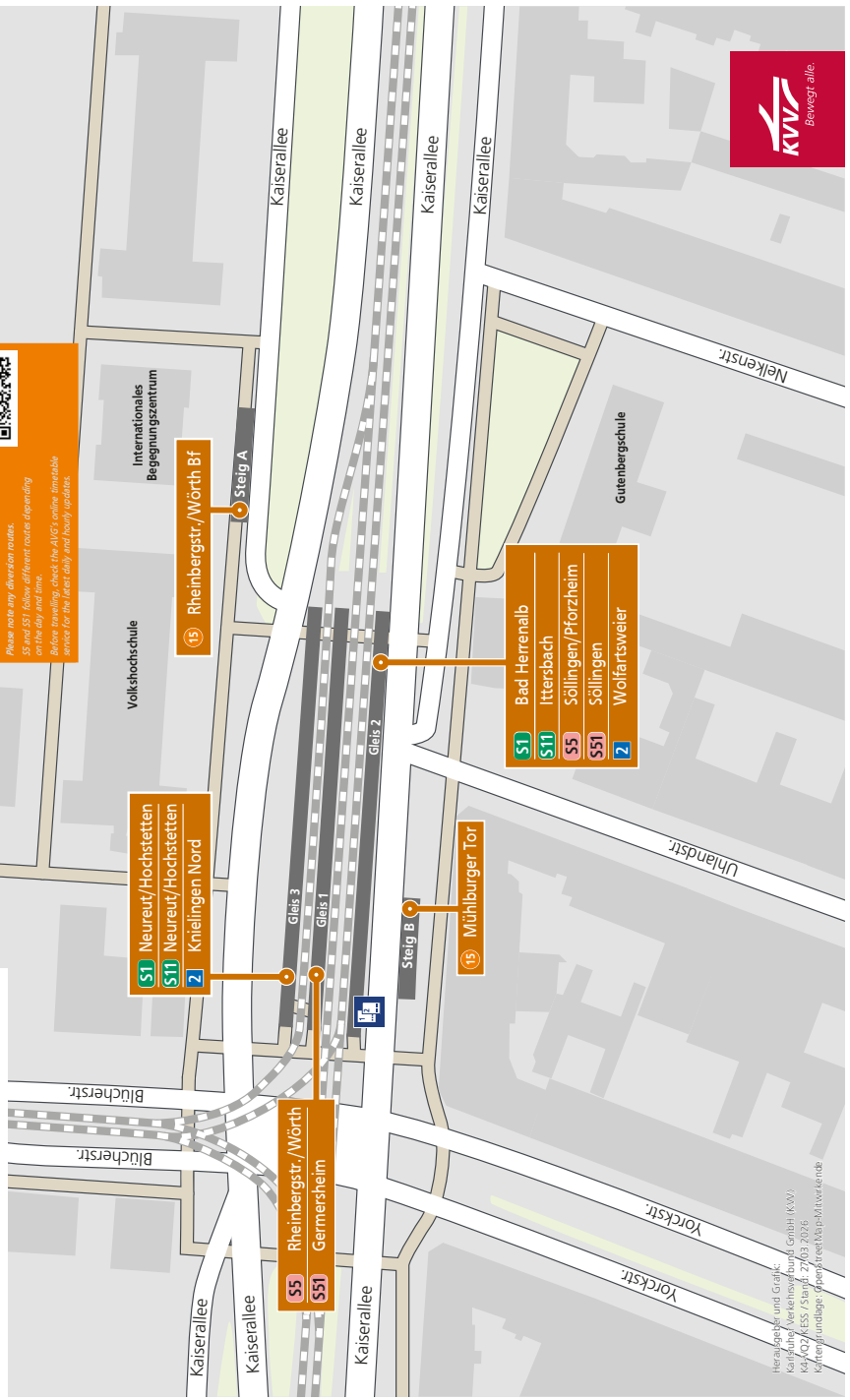
**Bauarbeiten am Entenfang**  
Construction work at stop Entenfang  
11.05.2026 – 21.06.2026



BAU 05/26

Fahrkartenautomat  
ticket machine

**1** Information zu S5 / S51 beachten.  
Umkleoplane beachten.  
S5 und S51 fahren je Tag und Uhrzeit verschiedene Fahrwege.  
Vor der Fahrt läge- und ortsabhängig die elektronische Fahrplanauskunft der AVG nutzen.  
*Please note any diversion routes.  
S5 and S51 follow different routes depending on the day and time. Use the AVG's online timetable service for the latest daily and hourly updates.*



Hierausgabe und Grafik:  
Karlsruher Verkehrsverbund GmbH (KVV)  
K4-VQZ/RESS Stand: 27.03.2026  
Kartengrundlage: OpenStreetMap/Mitwirkende



# Karlsruhe Mühlburger Tor

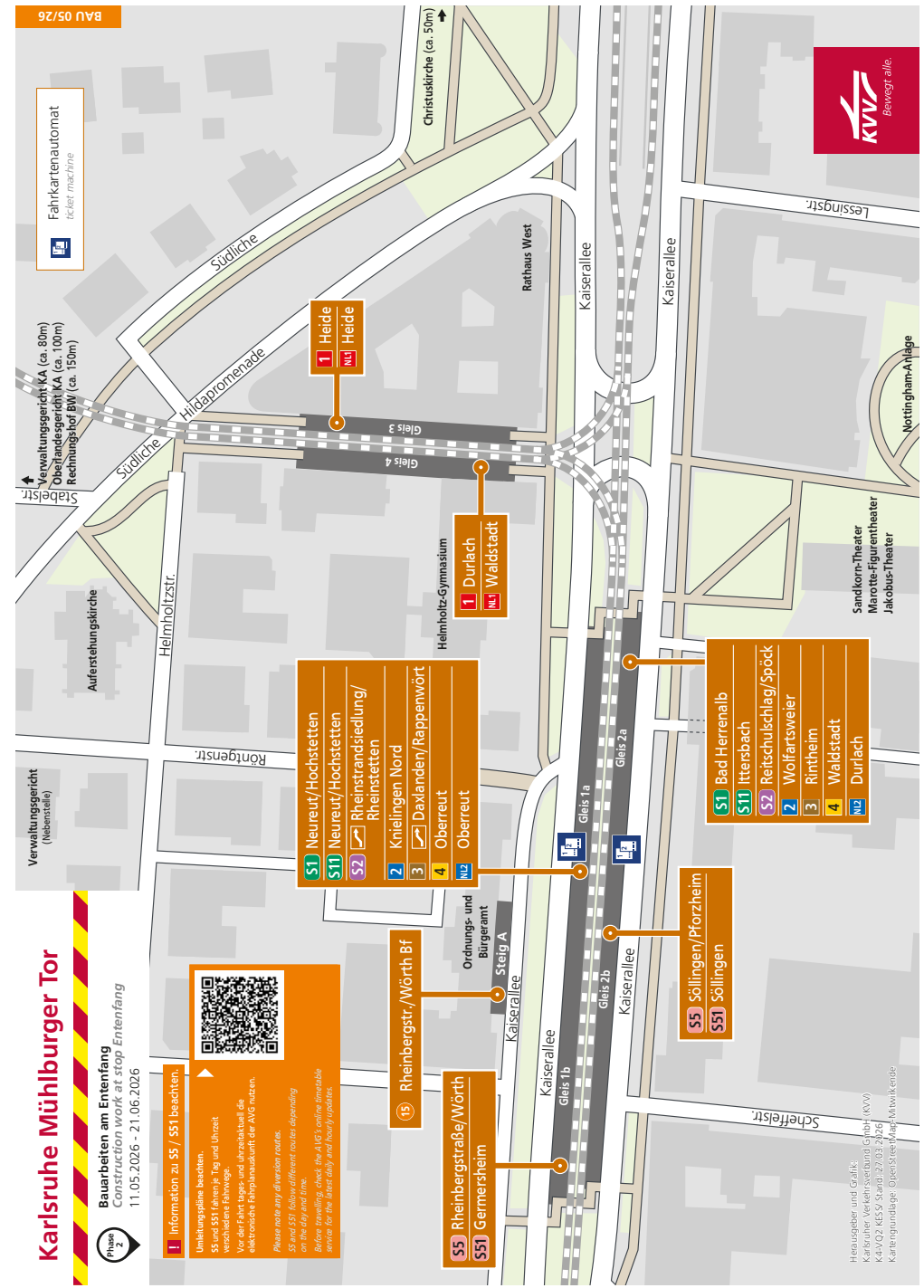
**Bauarbeiten am Entenfang**  
Construction work at stop Entenfang  
11.05.2026 – 21.06.2026



BAU 05/26

Fahrkartenautomat  
ticket machine

**1** Information zu S5 / S51 beachten.  
Umkleoplane beachten.  
S5 und S51 fahren je Tag und Uhrzeit verschiedene Fahrwege.  
Vor der Fahrt läge- und ortsabhängig die elektronische Fahrplanauskunft der AVG nutzen.  
*Please note any diversion routes.  
S5 and S51 follow different routes depending on the day and time. Use the AVG's online timetable service for the latest daily and hourly updates.*



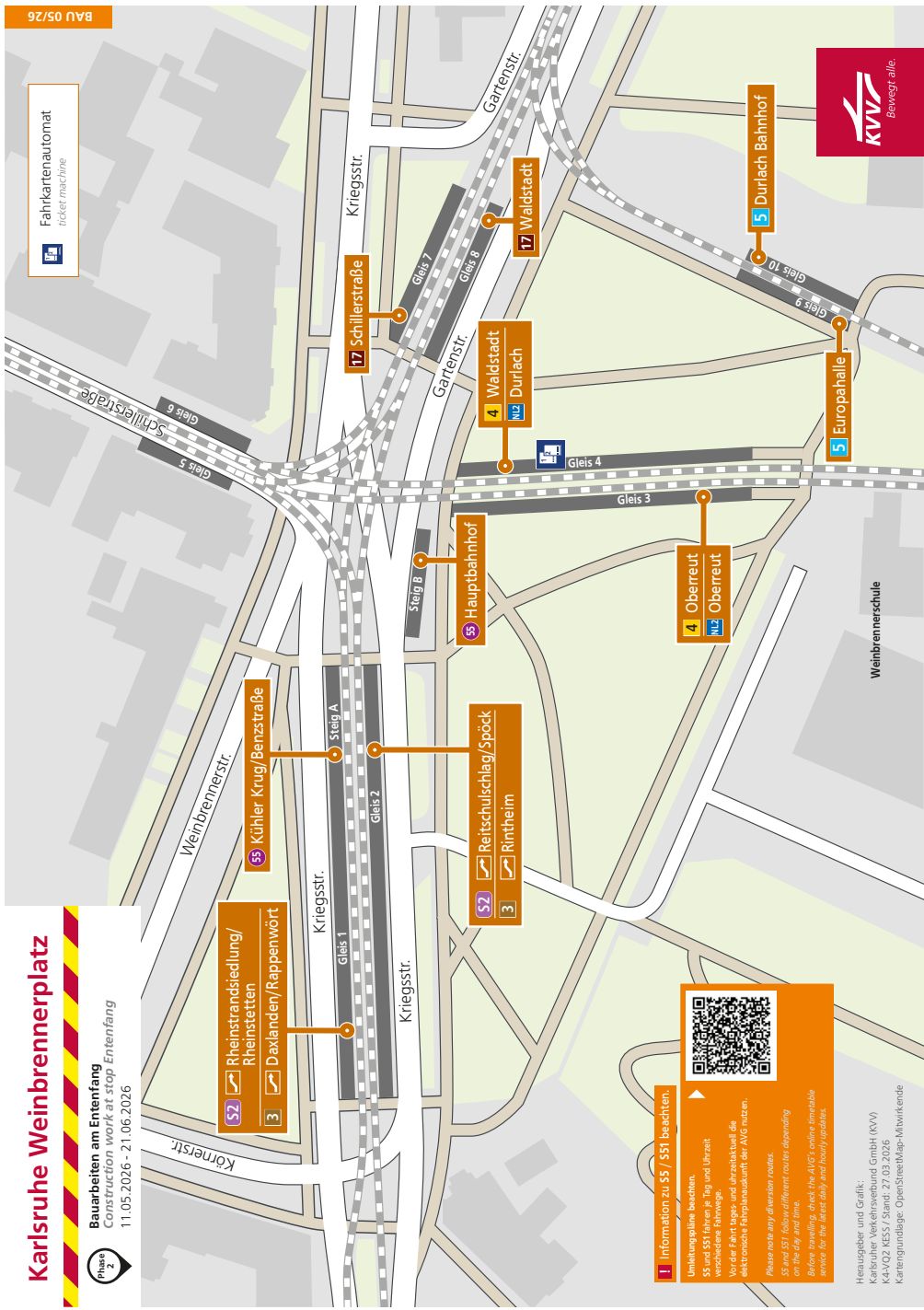
Hierausgabe und Grafik:  
Karlsruher Verkehrsverbund GmbH (KVV)  
K4-VQZ/RESS Stand: 27.03.2026  
Kartengrundlage: OpenStreetMap/Mitwirkende



# Karlsruhe Weinbrennerplatz



**Bauarbeiten am Ententfang**  
Construction work at stop Ententfang  
11.05.2026 – 21.06.2026



**1 Information zu S5 / S51 beachten.**  
Umkehrpläne beachten.  
S5 und S51 führen je Tag und Uhrzeit verschiedene Fahrwege.  
Vor der Fahrt legen und Jarzeitstempel die elektronische Fahrplankarte am AVG nutzen.  
Please note any diversion routes on the day and time.  
Before travelling, check the AVG online timetable service for the latest daily and hourly updates.

Herausgeber und Grafik:  
Karlsruher Verkehrsverbund GmbH (KVV)  
K4-V02 KESS / Stand: 27.03.2026  
Kartengrundlage: OpenStreetMap-Mitwirkende

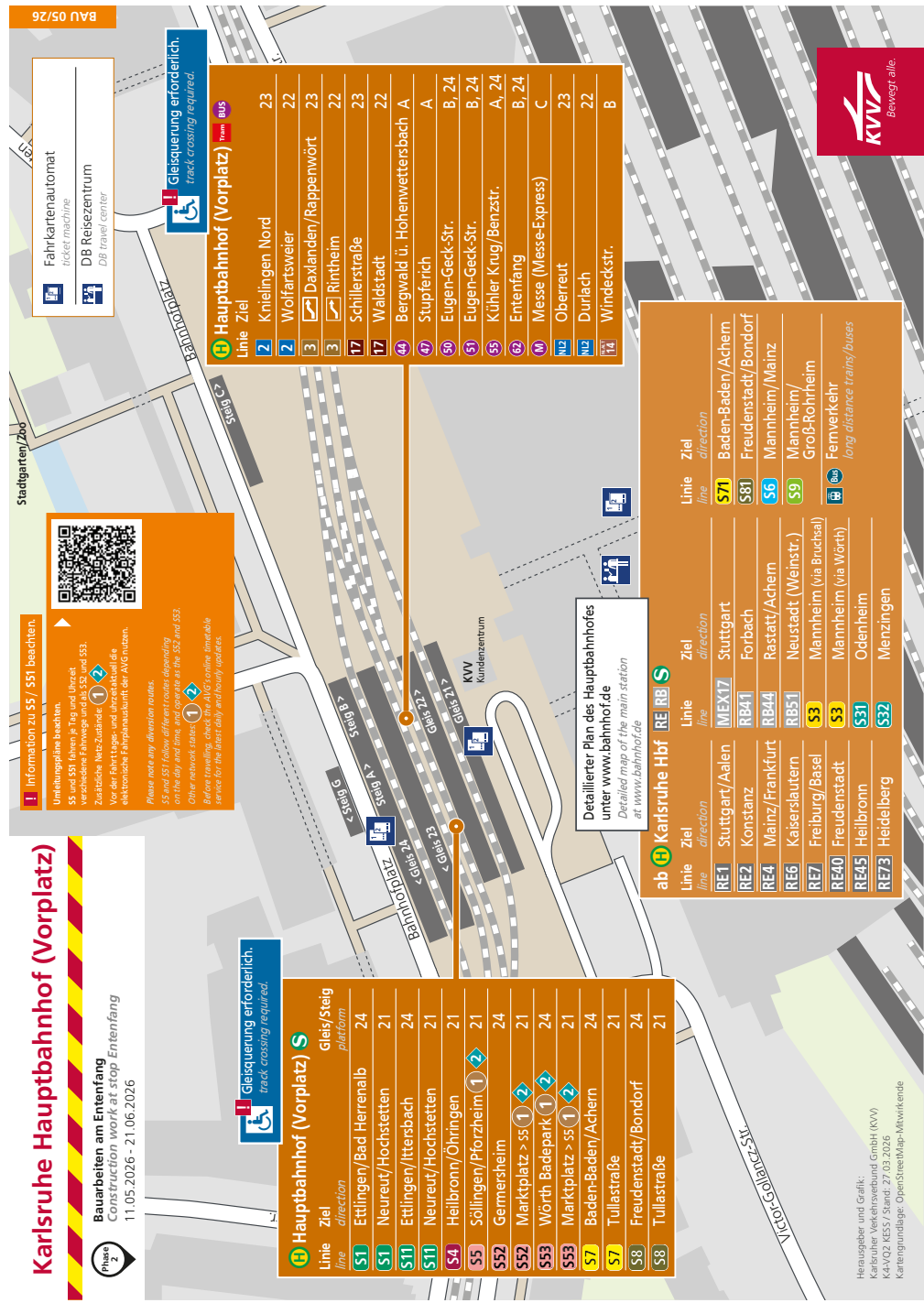


Fahrkartenautomat  
ticket machine

# Karlsruhe Hauptbahnhof (Vorplatz)



**Bauarbeiten am Ententfang**  
Construction work at stop Ententfang  
11.05.2026 – 21.06.2026



**1 Information zu S5 / S51 beachten.**  
Umkehrpläne beachten.  
S5 und S51 führen je Tag und Uhrzeit verschiedene Fahrwege.  
Vor der Fahrt legen und Jarzeitstempel die elektronische Fahrplankarte am AVG nutzen.  
Please note any diversion routes on the day and time, and operate as the S5 and S51. Other network status.  
Before travelling, check the AVG online timetable service for the latest daily and hourly updates.

**1 Gleisquerung erforderlich.**  
track crossing required.

Linie	Ziel	Gleis/Steig	platform
S1	Ettlingen/Bad Herrenalb	24	24
S1	Neureut/Hochstetten	21	24
S11	Ettlingen/Itzsbach	24	24
S11	Neureut/Hochstetten	21	21
S4	Heilbronn/Öhringen	21	21
S5	Söllingen/Pforzheim	1	21
S52	Germersheim	24	24
S52	Marktplatz > ss	1	21
S53	Wörth Badepark	1	24
S53	Marktplatz > ss	1	21
S57	Baden-Baden/Achern	24	24
S7	Tullastraße	21	21
S8	Freudenstadt/Bondorf	24	24
S8	Tullastraße	21	21

**1 Gleisquerung erforderlich.**  
track crossing required.

Linie	Ziel	23
2	Knielingen Nord	23
2	Wolfartsweiler	22
3	Daxlanden/Rappenwört	23
3	Rinheim	22
17	Schillerstraße	23
17	Waldstadt	22
44	Bergwald ü. Hohenwettersbach	A
47	Stüpferrich	A
50	Eugen-Geck-Str.	B, 24
51	Eugen-Geck-Str.	B, 24
55	Kühler Krug/Benzstr.	A, 24
62	Ententfang	B, 24
M	Messe (Messe-Express)	C
N2	Oberreut	23
N2	Durlach	22
N4	Windeckstr.	B

**ab Karlsruhe Hbf** RE RE S  
Linie Ziel  
direction  
line direction

RE1	Stuttgart/Aalen	MEX17	Stuttgart
RE2	Konstanz	RB41	Forbach
RE4	Mainz/Frankfurt	RB44	Rastatt/Achern
RE6	Kaiserslautern	RB51	Neustadt (Weinstr.)
RE7	Freiburg/Basel	S3	Mannheim (via Bruchsal)
RE40	Freudenstadt	S3	Mannheim (via Wörth)
RE45	Heilbronn	S31	Odenheim
RE73	Heidelberg	S32	Menzingen
S71	Baden-Baden/Achern	S6	Mannheim/Mainz
S81	Freudenstadt/Bondorf	S9	Mannheim/Groß-Rohrheim
S9	Mannheim/Mainz	BS	Fernverkehr long distance trains/buses

Herausgeber und Grafik:  
Karlsruher Verkehrsverbund GmbH (KVV)  
K4-V02 KESS / Stand: 27.03.2026  
Kartengrundlage: OpenStreetMap-Mitwirkende



Fahrkartenautomat  
ticket machine  
DB Reisezentrum  
DB traveler center

# Karlsruhe Marktplatz

BAU 05/26

**Bauarbeiten am Entenfang**  
Construction work at stop Entenfang  
11.05.2026 – 21.06.2026

**U Marktplatz (Kaiserstraße)**

Linie	Ziel	direction	Gleis	platform
S1	Neureut/Hochstetten		1	2
S1	Ettlingen/Bad Herrenalb		2	1
S1	Neureut/Hochstetten		1	2
S11	Neureut/Hochstetten		2	1
S2	Rheinstrandsiedlung/Rheinstetten		1	2
S2	Reitschulschlag/Spöck		2	1
S5	Rheinbergstraße/Wörth		1	2
S5	Söllingen/Pforzheim		1	2
S51	Germersheim		1	2
S51	Söllingen		2	1
1	Heide		1	2
1	Durlach		2	1
NL	Heide		1	2
NL	Waldstadt		2	1

**I Information zu S5 / S51 beachten.**

Umfahrungspläne beachten.  
S5 und S51 folgen je Tag und Uhrzeit verschiedene Fahrwege nach S52 und S53.  
Zusätzliche NetzZustände:   
Vor der Fahrt Tages- und Nachtaktuell die elektronische Fahrplanauskunft der AVG nutzen.  
Please note any diversion routes.  
S5 and S51 follow different routes depending on the day and time.  
S5 and S51 follow different routes depending on the day and time.  
Other network states:   
Before traveling, check the AVG's online timetable service for the latest daily and hourly updates.

**Haltestelle unterirdisch [U]**  
underground stop

**Gleis unterirdisch**  
underground track

**Bus-/Bahnsteig**  
platform

**Zugang [U] Treppe**  
Access via escalator

**Zugang [U] Treppen**  
Access via stairs

**Zugang [U] Aufzug**  
Access via lift

**U Marktplatz (Pyramide)**

Linie	Ziel	direction	Gleis	platform
S1	Ettlingen/Bad Herrenalb		3	4
S11	Neureut/Hochstetten		4	3
S11	Ettlingen/Ittersbach		3	4
S11	Neureut/Hochstetten		4	3
S4	Albtalbahn/Hauptbahnhof		3	4
S4	Heilbronn/Öhringen		4	3
S5	Albtalbahn			3
S5	Söllingen/Pforzheim			3
S52	Germersheim			3
S53	Wörth/Badepark			3
S7	Baden-Baden/Achern		3	4
S7	Tullastraße		4	3
S8	Freudenstadt/Bondorf		3	4
S8	Tullastraße		4	3
2	Knielingen Nord		3	4
2	Wolfartsweiler		4	3
NL2	Oberreut		3	4
NL2	Durlach		4	3

# Karlsruhe Durlacher Tor

BAU 05/26

**Bauarbeiten am Entenfang**  
Construction work at stop Entenfang  
11.05.2026 – 21.06.2026

**U Durlacher Tor**

Linie	Ziel	direction	Gleis	platform
S2	Rheinstrandsiedlung/Rheinstetten		1	2
S4	Albtalbahn/Hauptbahnhof/Wörth		2	1
S5	Rheinbergstraße/Wörth		1	2
S5	Albtalbahn			2
S5	Marktplatz > S52			2
S51	Germersheim		2	1
S51	Marktplatz > S52			2
S7	Baden-Baden/Achern		1	2
S8	Freudenstadt/Bondorf		1	2
1	Heide		1	2
2	Knielingen Nord		1	2
NL1	Heide		1	2
NL2	Oberreut		1	2

**I Information zu S5 / S51 beachten.**

Umfahrungspläne beachten.  
S5 und S51 folgen je Tag und Uhrzeit verschiedene Fahrwege nach S52 und S53.  
Zusätzliche NetzZustände:   
Vor der Fahrt Tages- und Nachtaktuell die elektronische Fahrplanauskunft der AVG nutzen.  
Please note any diversion routes.  
S5 and S51 follow different routes depending on the day and time.  
Other network states:   
Before traveling, check the AVG's online timetable service for the latest daily and hourly updates.

**U Durlacher Tor**

Linie	Ziel	direction	Gleis	Steig	platform
3	Daxlanden/Rappenwört	(nicht über Kronenplatz)	3		3
3	Rintheim		4		4
4	Oberreut		3		3
4	Waldstadt		4		4
8	Elbinger Straße West		A		A
4	Durlach Bahnhof		B		B
7	Neureut Friedhof/Im Kleinen Bruch		D		D
4	Bruchsal/Kirrlach		C		C
6	BBBank Wildpark		E		E

**U Durlacher Tor**

Linie	Ziel	direction	Gleis	platform
S2	Reitschulschlag/Spöck		2	1
S4	Heilbronn/Öhringen		1	2
S5	Söllingen/Pforzheim		2	1
S7	Tullastraße		1	2
S8	Tullastraße		2	1
1	Durlach		1	2
2	Wolfartsweiler		2	1
NL2	Waldstadt		1	2
NL2	Durlach		2	1

14

**SCHIENENERSATZVERKEHR gültig 11.05. bis 21.06.2026 (01:00 Uhr)**  
**Entenfang - Lameyplatz - Rheinhafen**

<b>Montag - Freitag</b>	Karlsruhe Entenfang (Steig D)	0.10	0.40	5.10	5.30	5.51	alle	19.41	19.50	alle	23.10	23.40	
	Lameyplatz	0.12	0.42	5.12	5.32	5.53	10	19.43	19.52	20	23.12	23.42	
	Rheinhafen	0.14	0.44	5.14	5.34	5.53	Min.	19.45	19.54	Min.	23.14	23.44	
<b>Samstag</b>	Karlsruhe Entenfang (Steig D)	0.10	0.40	6.50	alle	9.50	10.11	alle	18.21	18.30	alle	23.10	23.40
	Lameyplatz	0.12	0.42	6.52	20	9.52	10.13	10	18.23	18.32	20	23.12	23.42
	Rheinhafen	0.14	0.44	6.54	Min.	9.54	10.15	Min.	18.25	18.34	Min.	23.14	23.44
<b>Sonn- / Feiertag</b>	Karlsruhe Entenfang (Steig D)	0.10	0.40	7.10	alle	9.10	alle	23.10	23.40				
	Lameyplatz	0.12	0.42	7.12	30	9.12	20	23.12	23.42				
	Rheinhafen	0.14	0.44	7.14	Min.	9.14	Min.	23.14	23.44				

In den Fahrzeugen ist die Mitnahme von Fahrrädern grundsätzlich ausgeschlossen

14

**SCHIENENERSATZVERKEHR gültig 11.05. bis 21.06.2026 (01:00 Uhr)**  
**Rheinhafen - Lameyplatz - Entenfang**

<b>Montag - Freitag</b>	Karlsruhe Rheinhafen	0.23	5.23	5.43	alle	19.43	20.03	alle	23.23	23.53		
	Lameyplatz	0.25	5.25	5.45	10	19.45	20.05	20	23.25	23.55		
	Entenfang (Steig G)	0.26	5.26	5.47	Min.	19.47	20.06	Min.	23.26	23.56		
<b>Samstag</b>	Karlsruhe Rheinhafen	0.23	6.43	alle	10.03	10.13	alle	18.23	18.43	alle	23.23	23.53
	Lameyplatz	0.25	6.45	20	10.05	10.15	10	18.25	18.45	20	23.25	23.55
	Entenfang (Steig G)	0.26	6.46	Min.	10.06	10.17	Min.	18.27	18.46	Min.	23.26	23.56
<b>Sonn- / Feiertag</b>	Karlsruhe Rheinhafen	0.23	6.53	alle	9.23	alle	23.23	23.53				
	Lameyplatz	0.25	6.55	30	9.25	20	23.25	23.55				
	Entenfang (Steig G)	0.26	6.56	Min.	9.26	Min.	23.26	23.56				

In den Fahrzeugen ist die Mitnahme von Fahrrädern grundsätzlich ausgeschlossen

Erstellt: 13.02.2026 10:01:15 / 41-14-C-2.j26 KUE

15

**SCHIENENERSATZVERKEHR gültig vom 11.05. bis 22.05.2026**  
**KA Mühلبurger Tor - Rheinbergstraße - Wörth Bahnhof**

<b>Montag - Freitag</b>	Karlsruhe Mühلبurger Tor	6.25	19.25
	Yorckstraße	6.27	19.27
	Handelstraße	6.29	19.29
	Philippstraße	6.31	19.31
	Entenfang (Steig D)	6.33	19.33
	Starkstraße	6.34	19.34
	Mühلبurg West	6.36	19.36
	Knielingens Siemens	6.37	19.37
	Rheinbergstraße	6.39	19.39
	Wörth (Rhein)	6.40	19.40
		6.42	19.42

<b>Samstag</b>	Karlsruhe Mühلبurger Tor	10.25	10.35	10.45	10.55	10.55	11.05	11.15	11.25	11.35	11.45	11.55	12.05	12.15
	Yorckstraße	10.27	10.37	10.47	10.57	11.07	11.17	11.27	11.37	11.47	11.57	12.07	12.17	12.27
	Handelstraße	10.29	10.39	10.49	10.59	11.09	11.19	11.29	11.39	11.49	11.59	12.09	12.19	12.29
	Philippstraße	10.31	10.41	10.51	11.01	11.11	11.21	11.31	11.41	11.51	12.01	12.11	12.21	12.31
	Entenfang (Steig D)	10.33	10.43	10.53	11.03	11.13	11.23	11.33	11.43	11.53	12.03	12.13	12.23	12.33
	Starkstraße	10.34	10.44	10.54	11.04	11.14	11.24	11.34	11.44	11.54	12.04	12.14	12.24	12.34
	Mühلبurg West	10.36	10.46	10.56	11.06	11.16	11.26	11.36	11.46	11.56	12.06	12.16	12.26	12.36
	Knielingens Siemens	10.37	10.47	10.57	11.07	11.17	11.27	11.37	11.47	11.57	12.07	12.17	12.27	12.37
	Rheinbergstraße	10.39	10.49	10.59	11.09	11.19	11.29	11.39	11.49	11.59	12.09	12.19	12.29	12.39
	Wörth (Rhein)	10.40	10.50	11.00	11.10	11.20	11.30	11.40	11.50	12.00	12.10	12.20	12.30	12.40
		10.42	10.52	11.02	11.12	11.22	11.32	11.42	11.52	12.02	12.12	12.22	12.32	12.42
		10.53	—	—	11.23	—	—	—	11.53	—	—	—	—	—

<b>Samstag</b>	Karlsruhe Mühلبurger Tor	12.25	12.35	12.45	12.55	13.05	13.15	13.25	13.35	13.45	13.55	14.05	14.15	14.25	14.35	14.45	14.55	15.05	15.15	15.25	15.35	15.45	15.55	16.05	16.15	
	Yorckstraße	12.27	12.37	12.47	12.57	13.07	13.17	13.27	13.37	13.47	13.57	14.07	14.17	14.27	14.37	14.47	14.57	15.07	15.17	15.27	15.37	15.47	15.57	16.07	16.17	16.27
	Handelstraße	12.29	12.39	12.49	12.59	13.09	13.19	13.29	13.39	13.49	13.59	14.09	14.19	14.29	14.39	14.49	14.59	15.09	15.19	15.29	15.39	15.49	15.59	16.09	16.19	16.29
	Philippstraße	12.31	12.41	12.51	13.01	13.11	13.21	13.31	13.41	13.51	14.01	14.11	14.21	14.31	14.41	14.51	15.01	15.11	15.21	15.31	15.41	15.51	16.01	16.11	16.21	16.31
	Entenfang (Steig D)	12.33	12.43	12.53	13.03	13.13	13.23	13.33	13.43	13.53	14.03	14.13	14.23	14.33	14.43	14.53	15.03	15.13	15.23	15.33	15.43	15.53	16.03	16.13	16.23	16.33
	Lameyplatz	12.34	12.44	12.54	13.04	13.14	13.24	13.34	13.44	13.54	14.04	14.14	14.24	14.34	14.44	14.54	15.04	15.14	15.24	15.34	15.44	15.54	16.04	16.14	16.24	16.34
	Starkstraße	12.36	12.46	12.56	13.06	13.16	13.26	13.36	13.46	13.56	14.06	14.16	14.26	14.36	14.46	14.56	15.06	15.16	15.26	15.36	15.46	15.56	16.06	16.16	16.26	16.36
	Mühلبurg West	12.37	12.47	12.57	13.07	13.17	13.27	13.37	13.47	13.57	14.07	14.17	14.27	14.37	14.47	14.57	15.07	15.17	15.27	15.37	15.47	15.57	16.07	16.17	16.27	16.37
	Knielingens Siemens	12.39	12.49	12.59	13.09	13.19	13.29	13.39	13.49	13.59	14.09	14.19	14.29	14.39	14.49	14.59	15.09	15.19	15.29	15.39	15.49	15.59	16.09	16.19	16.29	16.39
	Rheinbergstraße	12.40	12.50	13.00	13.10	13.20	13.30	13.40	13.50	14.00	14.10	14.20	14.30	14.40	14.50	15.00	15.10	15.20	15.30	15.40	15.50	16.00	16.10	16.20	16.30	16.40
	Wörth (Rhein)	12.42	12.52	13.02	13.12	13.22	13.32	13.42	13.52	14.02	14.12	14.22	14.32	14.42	14.52	15.02	15.12	15.22	15.32	15.42	15.52	16.02	16.12	16.22	16.32	16.42
		12.53	—	—	13.23	—	—	—	13.53	—	—	—	14.23	—	—	14.53	—	—	15.23	—	—	—	—	—	—	16.23

<b>Samstag</b>	Karlsruhe Mühلبurger Tor	16.25	16.35	16.45	16.55	17.05	17.15	17.25
	Yorckstraße	16.27	16.37	16.47	16.57	17.07	17.17	17.27
	Handelstraße	16.29	16.39	16.49	16.59	17.09	17.19	17.29
	Philippstraße	16.31	16.41	16.51	17.01	17.11	17.21	17.31
	Entenfang (Steig D)	16.33	16.43	16.53	17.03	17.13	17.23	17.33
	Lameyplatz	16.34	16.44	16.54	17.04	17.14	17.24	17.34
	Starkstraße	16.36	16.46	16.56	17.06	17.16	17.26	17.36
	Mühلبurg West	16.37	16.47	16.57	17.07	17.17	17.27	17.37
	Knielingens Siemens	16.39	16.49	16.59	17.09	17.19	17.29	17.39
	Rheinbergstraße	16.40	16.50	17.00	17.10	17.20	17.30	17.40
	Wörth (Rhein)	16.53	—	—	17.23	—	—	—

In den Fahrzeugen ist die Mitnahme von Fahrrädern grundsätzlich ausgeschlossen

15

**SCHIENENERSATZVERKEHR gültig vom 11.05. bis 22.05.2026**  
**Wörth Bahnhof - KA Rheinbergstraße - Mühلبurger Tor**

<b>Montag - Freitag</b>	Knielingens Rheinbergstraße (Steig A)	6.21	19.21
	Eggensteiner Straße	6.22	19.22
	Herweghstraße	6.23	19.23
	Starkstraße	6.24	19.24
	Mühلبurg West	6.26	19.26
	Lameyplatz	6.29	19.29
	Entenfang (Steig G)	6.31	19.31
	Philippstraße	6.33	19.33
	Handelstraße	6.34	19.34
	Yorckstraße	6.36	19.36
	Mühلبurger Tor	6.39	19.39

<b>Samstag</b>	Wörth (Rhein)	—	—	—	10.31	—	—	—	17.01	—	—	—	17.01
	Knielingens Rheinbergstraße (Steig A)	10.11	10.21	10.31	10.41	—	—	—	16.51	17.01	17.11	17.21	17.31
	Eggensteiner Straße	10.12	10.22	10.32	10.42	—	—	—	16.52	17.02	17.12	17.22	17.32
	Herweghstraße	10.15	10.25	10.35	10.45	—	—	—	16.55	17.05	17.15	17.25	17.35
	Starkstraße	10.16	10.26	10.36	10.46	—	—	—	16.56	17.06	17.16	17.26	17.36
	Karlsruhe Mühلبurg West	10.18	10.28	10.38	10.48	—	—	—	16.58	17.08	17.18	17.28	17.38
	Starkstraße	10.19	10.29	10.39	10.49	—	—	—	16.59	17.09	17.19	17.29	17.39
	Lameyplatz	10.21	10.31	10.41	10.51	—	—	—	17.01	17.11	17.21	17.31	17.41
	Entenfang (Steig G)	10.23	10.33	10.43	10.53	—	—	—	17.03	17.13	17.23	17.33	17.43
	Philippstraße	10.24	10.34	10.44	10.54	—	—	—	17.04	17.14	17.24	17.34	17.44
	Handelstraße	10.26	10.36	10.46	10.56	—	—	—	17.06				

**SCHIENENERSATZVERKEHR gültig 23.05. (07:00 Uhr) bis 07.06.2026 (19:30 Uhr)**  
**KA Mühlbürger Tor - Rheinbergstraße - Wörth Bahnhof**

	Montag - Freitag																						
	0.12	0.32	0.52	4.12	4.42	5.02	5.25	19.15	19.25	19.35	19.45	19.55	20.05	20.22	20.32	20.52	21.02	21.22	21.32	21.52	22.02	22.22	22.32
Karlsruhe Mühlbürger Tor	0.15	0.33	0.53	4.13	4.43	5.03	5.27	19.17	19.27	19.37	19.47	19.56	20.06	20.23	20.33	20.53	21.03	21.23	21.33	21.53	22.03	22.23	22.33
- Yorckstraße	0.15	0.33	0.53	4.13	4.43	5.03	5.27	19.17	19.27	19.37	19.47	19.56	20.06	20.23	20.33	20.53	21.03	21.23	21.33	21.53	22.03	22.23	22.33
- Handelstraße	0.16	0.36	0.56	4.16	4.46	5.06	5.31	19.19	19.29	19.39	19.49	19.58	20.08	20.25	20.35	20.55	21.05	21.25	21.35	21.55	22.05	22.25	22.35
- Philippstraße	0.18	0.38	0.58	4.18	4.48	5.08	5.33	19.21	19.31	19.41	19.51	19.59	20.09	20.26	20.36	20.56	21.06	21.26	21.36	21.56	22.06	22.26	22.36
- Entenfang (Steig D)	0.19	0.39	0.59	4.19	4.49	5.09	5.34	19.23	19.33	19.43	19.53	20.01	20.11	20.28	20.38	20.58	21.08	21.28	21.38	21.58	22.08	22.28	22.38
- Lameyplatz	0.21	0.41	0.61	4.21	4.51	5.11	5.36	19.25	19.35	19.45	19.55	20.03	20.13	20.30	20.40	21.00	21.10	21.30	21.40	22.00	22.10	22.30	22.40
- Mühlbürg West	0.22	0.42	1.02	4.22	4.52	5.12	5.37	19.27	19.37	19.47	19.57	20.05	20.15	20.32	20.42	21.02	21.11	21.31	21.41	22.01	22.11	22.31	22.41
- Knielingens Siemens	0.24	0.44	1.04	4.24	4.54	5.14	5.39	19.29	19.39	19.49	19.59	20.07	20.17	20.34	20.44	21.04	21.14	21.34	21.44	22.04	22.14	22.34	22.44
- Rheinbergstraße	0.25	0.45	1.05	4.25	4.55	5.15	5.40	19.30	19.40	19.50	20.00	20.08	20.18	20.35	20.45	21.05	21.15	21.35	21.45	22.05	22.15	22.35	22.45
- Wörth (Rhein)	0.27	0.47	1.07	4.27	4.57	5.17	5.42	19.32	19.42	19.52	20.02	20.10	20.20	20.37	20.47	21.07	21.17	21.37	21.47	22.07	22.17	22.37	22.47
Wörth (Rhein)	0.36	—	—	4.36	5.06	—	—	19.33	19.43	19.53	—	20.19	—	20.56	—	21.26	—	21.56	—	22.26	—	22.46	22.56

Montag - Freitag																							
	N	N	N	N	N	N	N	N	N	N	N	N	N	N	N	N	N	N	N	N	N	N	
Karlsruhe Mühlbürger Tor	22.52	23.02	23.22	23.42	23.52	—	—	19.33	19.43	19.53	—	20.19	—	20.56	—	21.26	—	21.56	—	22.26	—	22.46	22.56
- Yorckstraße	22.53	23.03	23.23	23.43	23.53	—	—	19.33	19.43	19.53	—	20.19	—	20.56	—	21.26	—	21.56	—	22.26	—	22.46	22.56
- Handelstraße	22.53	23.03	23.23	23.43	23.53	—	—	19.33	19.43	19.53	—	20.19	—	20.56	—	21.26	—	21.56	—	22.26	—	22.46	22.56
- Philippstraße	22.58	23.08	23.28	23.48	23.58	—	—	19.33	19.43	19.53	—	20.19	—	20.56	—	21.26	—	21.56	—	22.26	—	22.46	22.56
- Entenfang (Steig D)	22.59	23.09	23.29	23.49	23.59	—	—	19.33	19.43	19.53	—	20.19	—	20.56	—	21.26	—	21.56	—	22.26	—	22.46	22.56
- Lameyplatz	23.01	23.11	23.31	23.51	—	—	—	19.33	19.43	19.53	—	20.19	—	20.56	—	21.26	—	21.56	—	22.26	—	22.46	22.56
- Starckstraße	23.02	23.12	23.32	23.52	0.01	0.01	—	19.33	19.43	19.53	—	20.19	—	20.56	—	21.26	—	21.56	—	22.26	—	22.46	22.56
- Mühlbürg West	23.04	23.14	23.34	23.54	0.04	0.04	—	19.33	19.43	19.53	—	20.19	—	20.56	—	21.26	—	21.56	—	22.26	—	22.46	22.56
- Knielingens Siemens	23.05	23.15	23.35	23.55	0.05	0.05	—	19.33	19.43	19.53	—	20.19	—	20.56	—	21.26	—	21.56	—	22.26	—	22.46	22.56
- Rheinbergstraße	23.07	23.17	23.37	23.57	0.07	0.07	—	19.33	19.43	19.53	—	20.19	—	20.56	—	21.26	—	21.56	—	22.26	—	22.46	22.56
- Wörth (Rhein)	—	23.26	23.46	—	—	0.16	—	19.33	19.43	19.53	—	20.19	—	20.56	—	21.26	—	21.56	—	22.26	—	22.46	22.56

Samstag																								
	N	N	N	N	N	N	N	N	N	N	N	N	N	N	N	N	N	N	N	N	N	N		
Karlsruhe Mühlbürger Tor	4.24	5.54	6.22	6.42	7.02	7.22	7.32	8.22	8.32	8.52	9.02	9.22	9.32	9.45	9.55	10.05	10.15	10.25	10.35	10.45	10.55	—	—	
- Yorckstraße	4.25	5.55	6.23	6.43	7.03	7.23	7.33	8.23	8.33	8.53	9.03	9.23	9.33	9.47	9.57	10.07	10.17	10.27	10.37	10.47	10.57	—	—	
- Handelstraße	4.27	5.57	6.25	6.45	7.05	7.25	7.35	8.25	8.35	8.55	9.05	9.25	9.35	9.49	9.59	10.09	10.19	10.29	10.39	10.49	10.59	—	—	
- Philippstraße	4.28	5.58	6.26	6.46	7.06	7.26	7.36	8.26	8.36	8.56	9.06	9.26	9.36	9.51	10.01	10.11	10.21	10.31	10.41	10.51	11.01	—	—	
- Entenfang (Steig D)	4.30	6.00	6.28	6.48	7.08	7.28	7.38	8.28	8.38	8.58	9.08	9.28	9.38	9.53	10.03	10.13	10.23	10.33	10.43	10.53	11.03	—	—	
- Lameyplatz	4.31	6.01	6.29	6.49	7.09	7.29	7.39	8.29	8.39	8.59	9.09	9.29	9.39	9.54	10.04	10.14	10.24	10.34	10.44	10.54	11.04	—	—	
- Starckstraße	4.33	6.03	6.31	6.51	7.11	7.31	7.41	8.01	8.11	8.31	8.41	9.01	9.11	9.41	9.56	10.06	10.16	10.26	10.36	10.46	10.56	11.06	—	—
- Mühlbürg West	4.34	6.04	6.32	6.52	7.12	7.32	7.42	8.02	8.12	8.32	8.42	9.02	9.12	9.42	9.57	10.07	10.17	10.27	10.37	10.47	10.57	11.07	—	—
- Knielingens Siemens	4.36	6.06	6.34	6.54	7.14	7.34	7.44	8.04	8.14	8.34	8.44	9.04	9.14	9.34	9.50	10.00	10.10	10.20	10.30	10.40	10.50	11.00	—	—
- Rheinbergstraße	4.39	6.09	6.37	6.57	7.17	7.37	7.47	8.07	8.17	8.37	8.47	9.07	9.17	9.37	9.47	10.02	10.10	10.22	10.32	10.42	10.52	11.02	—	—
- Wörth (Rhein)	4.48	6.18	6.46	—	7.26	—	7.56	—	8.26	—	8.56	—	9.26	—	9.56	—	10.23	—	10.53	—	—	—	—	

Samstag																								
	N	N	N	N	N	N	N	N	N	N	N	N	N	N	N	N	N	N	N	N	N	N		
Karlsruhe Mühlbürger Tor	4.24	5.54	6.22	6.42	7.02	7.22	7.32	8.22	8.32	8.52	9.02	9.22	9.32	9.45	9.55	10.05	10.15	10.25	10.35	10.45	10.55	—	—	
- Yorckstraße	4.25	5.55	6.23	6.43	7.03	7.23	7.33	8.23	8.33	8.53	9.03	9.23	9.33	9.47	9.57	10.07	10.17	10.27	10.37	10.47	10.57	—	—	
- Handelstraße	4.27	5.57	6.25	6.45	7.05	7.25	7.35	8.25	8.35	8.55	9.05	9.25	9.35	9.49	9.59	10.09	10.19	10.29	10.39	10.49	10.59	—	—	
- Philippstraße	4.28	5.58	6.26	6.46	7.06	7.26	7.36	8.26	8.36	8.56	9.06	9.26	9.36	9.51	10.01	10.11	10.21	10.31	10.41	10.51	11.01	—	—	
- Entenfang (Steig D)	4.30	6.00	6.28	6.48	7.08	7.28	7.38	8.28	8.38	8.58	9.08	9.28	9.38	9.53	10.03	10.13	10.23	10.33	10.43	10.53	11.03	—	—	
- Lameyplatz	4.31	6.01	6.29	6.49	7.09	7.29	7.39	8.29	8.39	8.59	9.09	9.29	9.39	9.54	10.04	10.14	10.24	10.34	10.44	10.54	11.04	—	—	
- Starckstraße	4.33	6.03	6.31	6.51	7.11	7.31	7.41	8.01	8.11	8.31	8.41	9.01	9.11	9.41	9.56	10.06	10.16	10.26	10.36	10.46	10.56	11.06	—	—
- Mühlbürg West	4.34	6.04	6.32	6.52	7.12	7.32	7.42	8.02	8.12	8.32	8.42	9.02	9.12	9.42	9.57	10.07	10.17	10.27	10.37	10.47	10.57	11.07	—	—
- Knielingens Siemens	4.36	6.06	6.34	6.54	7.14	7.34	7.44	8.04	8.14	8.34	8.44	9.04	9.14	9.34	9.50	10.00	10.10	10.20	10.30	10.40	10.50	11.00	—	—
- Rheinbergstraße	4.39	6.09	6.37	6.57	7.17	7.37	7.47	8.07	8.17	8.37	8.47	9.07	9.17	9.37	9.47	10.02	10.10	10.22	10.32	10.42	10.52	11.02	—	—
- Wörth (Rhein)	4.48	6.18	6.46	—	7.26	—	7.56	—	8.26	—	8.56	—	9.26	—	9.56	—	10.23	—	10.53	—	—	—	—	

Samstag																							
	N	N	N	N	N	N	N	N	N	N	N	N	N	N	N	N	N	N	N	N	N	N	
Karlsruhe Mühlbürger Tor	4.24	5.54	6.22	6.42	7.02	7.22	7.32	8.22	8.32	8.52	9.02	9.22	9.32	9.45	9.55	10.05	10.15	10.25	10.35	10.45	10.55	—	—
- Yorckstraße	4.25	5.55	6.23	6.43	7.03	7.23	7.33	8.23	8.33	8.53	9.03	9.23	9.33	9.47	9.57	10.07	10.17	10.27	10.37	10.47	10.57	—	—
- Handelstraße	4.27	5.57	6.25	6.45	7.05	7.25	7.35	8.25	8.35	8.55	9.05	9.25	9.35	9.49	9.59	10.09	10.19	10.29	10.39	10.49	10.59	—	—
- Philippstraße	4.28	5.58	6.26	6.46	7.06	7.26	7.36	8.26	8.36	8.56	9.06	9.26	9.36	9.51	10.01	10.11	10.21	10.31	10.41	10.51	11.01	—	—
- Entenfang (Steig D)	4.30	6.00	6.28	6.48	7.08	7.28	7.38	8.28	8.38	8.58	9.08	9.28	9.38	9.53	10.03	10.13	10.23	10.33					



SCHIENENERSATZVERKEHR gültig 23.05. (07:00 Uhr) bis 07.06.2026 (19:30 Uhr)  
KA Mühlbürger Tor - Rheinbergstraße - Wörth Bahnhof

Table with columns: Station, A, B, C, D, E, F, G, H, I, J, K, L, M, N, O, P, Q, R, S, T, U, V, W, X, Y, Z. Includes rows for Sonn- / Feiertag and VERKEHRSHINWEIS.

Table with columns: Station, A, B, C, D, E, F, G, H, I, J, K, L, M, N, O, P, Q, R, S, T, U, V, W, X, Y, Z. Includes rows for Sonn- / Feiertag and VERKEHRSHINWEIS.

M = nicht 07.06.2026 B = nur 24.05.2026 C = nicht 24.05.2026 K = nur 07.06.2026  
In den Fahrzeugen ist die Mitnahme von Fahrrädern grundsätzlich ausgeschlossen



SCHIENENERSATZVERKEHR gültig 23.05. (07:00 Uhr) bis 07.06.2026 (19:30 Uhr)  
Wörth Bahnhof - KA Rheinbergstraße - Mühlbürger Tor

Table with columns: Station, A, B, C, D, E, F, G, H, I, J, K, L, M, N, O, P, Q, R, S, T, U, V, W, X, Y, Z. Includes rows for Montag - Freitag and VERKEHRSHINWEIS.

Table with columns: Station, A, B, C, D, E, F, G, H, I, J, K, L, M, N, O, P, Q, R, S, T, U, V, W, X, Y, Z. Includes rows for Samstag and VERKEHRSHINWEIS.

15

SCHIENENERSATZVERKEHR gültig 23.05. (07:00 Uhr) bis 07.06.2026 (19:30 Uhr)  
Wörth Bahnhof - KA Rheinbergstraße - Mühlburger Tor

Table with columns for location, departure time, and arrival time. Includes sections for 'Sonn- / Feiertag' and 'Sonn- / Feiertag' with various route details.

M = nicht 07.06.2026 N = ab 30.05.2026

In den Fahrzeugen von Fahrrädern grundsätzlich ausgeschlossen

15

SCHIENENERSATZVERKEHR gültig 23.05. (07:00 Uhr) bis 07.06.2026 (19:30 Uhr)  
Wörth Bahnhof - KA Rheinbergstraße - Mühlburger Tor

Table with columns for location, departure time, and arrival time. Includes sections for 'Sonn- / Feiertag' and 'Sonn- / Feiertag' with various route details.

M = nicht 07.06.2026

In den Fahrzeugen von Fahrrädern grundsätzlich ausgeschlossen

15

SCHIENENERSATZVERKEHR gültig vom 08.06. bis 21.06.2026  
KA Mühlburger Tor - Rheinbergstraße - Wörth Bahnhof

Table with columns for location, departure time, and arrival time. Includes sections for 'Montag - Freitag' and 'Samstag' with various route details.

Table with columns for location, departure time, and arrival time. Includes sections for 'Samstag' and 'Samstag' with various route details.



**SCHIENENERSATZVERKEHR gültig 23.05. bis 07.06.2026**  
**S5 Wörth Dorschberg - Bahnhof**



	8.03	9.03	10.03	11.03	12.03	13.03	14.03	15.03	16.03	17.03	18.03	19.03	20.03	21.03	22.03		
<b>Samstag</b>																	
Wörth (Rhein) Rathaus	8:03	9:03	10:03	11:03	12:03	13:03	14:03	15:03	16:03	17:03	18:03	19:03	20:03	21:03	22:03		
- Sicherstraße	8:05	9:05	10:05	11:05	12:05	13:05	14:05	15:05	16:05	17:05	18:05	19:05	20:05	21:05	22:05		
- Richard-Wagner-Str.	8:06	9:06	10:06	11:06	12:06	13:06	14:06	15:06	16:06	17:06	18:06	19:06	20:06	21:06	22:06		
- Berufsschule	8:07	9:07	10:07	11:07	12:07	13:07	14:07	15:07	16:07	17:07	18:07	19:07	20:07	21:07	22:07	22:53	
- Dorschbergstraße	8:10	9:10	10:10	11:10	12:10	13:10	14:10	15:10	16:10	17:10	18:10	19:10	20:10	21:10	22:10	22:55	
- Wasserturm	8:12	9:12	10:12	11:12	12:12	13:12	14:12	15:12	16:12	17:12	18:12	19:12	20:12	21:12	22:12	22:57	
- Bahnhof	8:15	9:15	10:15	11:15	12:15	13:15	14:15	15:15	16:15	17:15	18:15	19:15	20:15	21:15	22:15	23:00	
<b>S5 Wörth (Rhein)</b>																23:23	
<b>ab</b>																	23:47
<b>an</b>																	23:49
<b>S5 Karlsruhe Entenfang</b>																	
<b>an</b>																	
<b>S5 KA Europaplatz (U)</b>																	
<b>an</b>																	

**Sonn- / Feiertag**

	8.03	9.03	10.03	11.03	12.03	13.03	14.03	15.03	16.03	17.03	18.03	19.03	20.03	21.03	22.03		
<b>VERKEHRSMIßVEREIS</b>																	
Wörth (Rhein) Rathaus	8:03	9:03	10:03	11:03	12:03	13:03	14:03	15:03	16:03	17:03	18:03	19:03	20:03	21:03	22:03		
- Sicherstraße	8:05	9:05	10:05	11:05	12:05	13:05	14:05	15:05	16:05	17:05	18:05	19:05	20:05	21:05	22:05		
- Richard-Wagner-Str.	8:06	9:06	10:06	11:06	12:06	13:06	14:06	15:06	16:06	17:06	18:06	19:06	20:06	21:06	22:06		
- Berufsschule	8:08	9:08	10:08	11:08	12:08	13:08	14:08	15:08	16:08	17:08	18:08	19:08	20:08	21:08	22:08	22:53	
- Dorschbergstraße	8:10	9:10	10:10	11:10	12:10	13:10	14:10	15:10	16:10	17:10	18:10	19:10	20:10	21:10	22:10	22:55	
- Wasserturm	8:12	9:12	10:12	11:12	12:12	13:12	14:12	15:12	16:12	17:12	18:12	19:12	20:12	21:12	22:12	22:57	
- Bahnhof	8:15	9:15	10:15	11:15	12:15	13:15	14:15	15:15	16:15	17:15	18:15	19:15	20:15	21:15	22:15	23:00	
<b>S5 Wörth (Rhein)</b>																23:23	
<b>ab</b>																	23:47
<b>an</b>																	23:49
<b>S5 Karlsruhe Entenfang</b>																	
<b>an</b>																	
<b>S5 KA Europaplatz (U)</b>																	
<b>an</b>																	

**Montag - Freitag**

Wörth (Rhein) Rathaus	20:03	21:03	22:03														
- Sicherstraße	20:05	21:05	22:05														
- Richard-Wagner-Str.	20:06	21:06	22:06														
- Berufsschule	20:08	21:08	22:08	22:53													
- Dorschbergstraße	20:10	21:10	22:10	22:55													
- Wasserturm	20:12	21:12	22:12	22:57													
- Bahnhof	20:15	21:15	22:15	23:00													
<b>S5 Wörth (Rhein)</b>																23:23	
<b>ab</b>																	23:47
<b>an</b>																	23:49
<b>S5 Karlsruhe Entenfang</b>																	
<b>an</b>																	
<b>S5 KA Europaplatz (U)</b>																	
<b>an</b>																	

M = nicht 07.06.2026  
**Nicht in allen Bussen ist ein Fahrscheinverkauf möglich, bitte im Vorfeld am Automaten oder mobilen Endgerät lösen**  
**In den Fahrzeugen ist die Mitnahme von Fahrrädern grundsätzlich ausgeschlossen**  
**Im Schienenatzverkehr werden KVV-Fahrkarten anerkannt**



**SCHIENENERSATZVERKEHR gültig am 16.05., 13.06. und 20.06.2026**  
**S5 Wörth Bahnhof - Berufsschule**

	11.08	12.08	13.08	14.08	15.08	16.08
<b>Samstag</b>						
<b>S5 KA Europaplatz (U)</b>	ab 11:08	12:08	13:08	14:08	15:08	16:08
<b>ab</b>	11:16	12:16	13:16	14:16	15:16	16:16
<b>an</b>	11:33	12:33	13:33	14:33	15:33	16:33
Wörth Bahnhof	11:42	12:45	13:45	14:42	15:45	16:45
- Dorschbergstraße	11:46	12:46	13:46	14:46	15:46	16:46
- Rathaus	11:48	12:48	13:48	14:48	15:48	16:48
- Sicherstraße	11:50	12:50	13:50	14:50	15:50	16:50
- Richard-Wagner-Str.	11:52	12:52	13:52	14:52	15:52	16:52
- Berufsschule	11:55	12:55	13:55	14:55	15:55	16:55

**Nicht in allen Bussen ist ein Fahrscheinverkauf möglich, bitte im Vorfeld am Automaten oder mobilen Endgerät lösen**  
**In den Fahrzeugen ist die Mitnahme von Fahrrädern grundsätzlich ausgeschlossen**  
**Im Schienenatzverkehr werden KVV-Fahrkarten anerkannt**



**SCHIENENERSATZVERKEHR gültig am 16.05., 13.06. und 20.06.2026**  
**S5 Wörth Berufsschule - Bahnhof**

	12.03	13.03	14.03	15.03	16.03	17.03
<b>Samstag</b>						
Wörth (Rhein) Rathaus	12:03	13:03	14:03	15:03	16:03	17:03
- Sicherstraße	12:05	13:05	14:05	15:05	16:05	17:05
- Richard-Wagner-Str.	12:06	13:06	14:06	15:06	16:06	17:06
- Berufsschule	12:08	13:08	14:08	15:08	16:08	17:08
- Dorschbergstraße	12:10	13:10	14:10	15:10	16:10	17:10
- Wasserturm	12:12	13:12	14:12	15:12	16:12	17:12
- Bahnhof	12:15	13:15	14:15	15:15	16:15	17:15
<b>S5 Wörth (Rhein)</b>						
<b>ab</b>	12:41	13:41	14:41	15:41	16:41	17:41
<b>an</b>	12:49	13:49	14:49	15:49	16:49	17:49
<b>S5 KA Europaplatz (U)</b>						
<b>an</b>						

**Nicht in allen Bussen ist ein Fahrscheinverkauf möglich, bitte im Vorfeld am Automaten oder mobilen Endgerät lösen**  
**In den Fahrzeugen ist die Mitnahme von Fahrrädern grundsätzlich ausgeschlossen**  
**Im Schienenatzverkehr werden KVV-Fahrkarten anerkannt**

# Informationen

## **Im Auftrag von:**

VBK – Verkehrsbetriebe Karlsruhe GmbH

## **Karlsruher Verkehrsverbund GmbH (KVV)**

Tullastraße 71, 76131 Karlsruhe

kvv.de, info@kvv.karlsruhe.de

**KVV-Service-Telefon:** 0721 6107-5885

## **KVV-Fahrkarten online oder als App:**

kvv.de/onlineverkauf

## **Eine App – alle Möglichkeiten – ein Konto:**

kvv.de/regiomove

## **Ausführliche Informationen zu allen Apps und den aktuellen Tarifen:**

kvv.de

# KVV-Kundenzentren

## **Karlsruhe**

Kundeninformationszentrum (KIZ) Durlacher Allee 71

Hauptbahnhof (Vorplatz)

## **Rastatt**

VERA, Herrenstraße 15

## **Bruchsal**

Stadtbüro, Hoheneggerstraße 7

## **Baden-Baden**

Stadtwerke Baden-Baden – Verkehrsbetriebe

Kundenzentrum am Augustaplatz

## **Ettlingen**

Bahnhof Ettlingen, Wilhelmstraße 2

Komplettes Sortiment hier erhältlich

Auskünfte erhalten Sie auch bei den Bahnhöfen und den Verkaufsstellen vor Ort.

Aus Verantwortung – gedruckt auf Umweltpapier.



Auf Wunsch mit  
finanziellem  
**Klima-  
beitrag**  
ClimatePartner